

MÉRCOLES 6 DE AGOSTO DE 2025

Ahora

EL PUEBLO

ESPECIAL

BOLIVIA SOBERANA

¡200 AÑOS DE LIBERTAD!

1825-2025



BICENTENARIO DE BOLIVIA: DE LA EMANCIPACIÓN COLONIAL A LA LUCHA POR LA SOBERANÍA DEL SIGLO XXI

EDITORIAL

Bolivia celebra con legítimo orgullo el Bicentenario de su nacimiento como nación libre, soberana e independiente. Doscientos años después de aquel histórico 6 de agosto de 1825 en que la Asamblea General Deliberante, reunida en la Casa de la Libertad de Sucre, proclamara la independencia de las provincias del Alto Perú, el país se

erige como testimonio de que los pueblos que luchan por su libertad jamás son derrotados.

La independencia boliviana no fue un regalo de la historia, sino el fruto de dieciséis años de lucha sangrienta y heroica que mantuvo en jaque al poder colonial español.

Desde los precursores movimientos de 1809 en Chuquisaca y La Paz, hasta los triunfos definitivos de Junín y Ayacucho, el Alto Perú escribió pági-

nas gloriosas en la historia de la emancipación americana.

La decisión soberana de "ni con Lima ni con Buenos Aires" marcó el carácter independiente y autodeterminado que habría de caracterizar a la nueva República.

Bolivia nació por voluntad propia, por decisión irrevocable de sus pueblos, estableciendo desde el primer momento su vocación de soberanía plena.

El Bicentenario nos convoca a recordar a quienes hicieron posible nuestra libertad. Indígenas, mestizos y criollos que se unieron en un ideal común, superando divisiones étnicas y sociales para forjar una patria libre del yugo colonial.

Hombres y mujeres como Juana Azurduy, los hermanos Katari, Bartolina Sisa, Túpac Amaru y tantos otros que encarnaron la rebeldía legítima contra un sistema de explotación ba- ▶



► sado en la mita, la encomienda, el pongueaje y el tributo indígena.

Estos precursores no solo lucharon contra el dominio español, sino contra siglos de opresión que negaba la dignidad humana de los pueblos originarios. Su legado trasciende la independencia política para convertirse en inspiración permanente de justicia social y dignidad nacional.

Bolivia tiene el honor histórico de haber sido precursora en encender la llama de la libertad en Nuestra América. Los sucesos del 25 de mayo de 1809 en Chuquisaca iniciaron el ciclo revolucionario que habría de extenderse por todo el continente. Esta vocación liberadora sigue vigente en nuestros días, cuando el país enfrenta nuevos desafíos para afirmar su soberanía.

La unidad latinoamericana y caribeña fue determinante para la emancipación continental y lo fue también para el nacimiento de Bolivia.

El ideal bolivariano de la Gran Patria Americana sigue inspirando las luchas contemporáneas por la integración regional y la resistencia ante las nuevas formas de colonialismo.

Doscientos años después, Bolivia enfrenta nuevos desafíos para preservar y profundizar su independencia. En un contexto internacional marcado por la prepotencia de gobiernos que pretenden imponer un nuevo orden colonial de subordinación política y saqueo de recursos naturales, la defensa de la soberanía adquiere renovada actualidad.

La segunda y definitiva independencia por la que trabaja el país

implica no solo la soberanía política, sino la autonomía económica, tecnológica y cultural.

La industrialización con valor agregado, el control soberano de los recursos naturales y la construcción de un modelo de desarrollo propio son las nuevas batallas de la independencia del siglo XXI.

El Bicentenario encuentra a Bolivia consolidada como Estado Plurinacional, forma superior de organización que reconoce y celebra la diversidad cultural que constituye nuestra mayor riqueza. El sueño de los libertadores de una patria donde quepan todos se ha hecho realidad en la Bolivia contemporánea.

La Constitución de 2009 representa una nueva fundación de la República, incorporando los valores ancestrales de los pueblos originarios y proyectando al país hacia un futuro de inclusión y justicia social.

Este proceso de refundación conecta con el espíritu originario de 1825, cuando se decidió crear una nueva forma de organización política.

En estos doscientos años, pero especialmente en las últimas décadas, Bolivia ha demostrado que es posible un desarrollo alternativo al modelo neoliberal.

La nacionalización de los hidrocarburos, la industrialización progresiva, la reducción de la pobreza y la construcción de infraestructura estra-

El Bicentenario encuentra a Bolivia consolidada como Estado Plurinacional, forma superior de organización que reconoce y celebra la diversidad cultural que constituye nuestra mayor riqueza. El sueño de los libertadores de una patria donde quepan todos se ha hecho realidad en la Bolivia contemporánea.

tégica son logros concretos que materializan el sueño independentista.

Las más de 1.300 obras entregadas por el presidente Luis Arce en este año del Bicentenario son el testimonio contemporáneo de que Bolivia sigue construyendo su destino con las mismas fuerzas populares que la liberaron hace doscientos años.

Como lo dijo el presidente Arce, así como "nunca se luchó tanto y mejor como durante la independencia", y "nunca estuvimos tan unidos y hermanados en torno a un ideal común", el Bicentenario nos convoca a recuperar esa unidad histórica.

Los desafíos contemporáneos requieren la misma determinación y el mismo espíritu unitario que caracterizó a nuestros libertadores.

La fragmentación política actual contrasta con la unidad que hizo posible la independencia. El Bicentenario debe ser ocasión para recuperar la visión de país que una a todos los bolivianos más allá de diferencias partidarias.

Al iniciar su tercer siglo de vida republicana, Bolivia cuenta con las bases sólidas para consolidar definitivamente su soberanía. Los recursos naturales, la riqueza cultural, la fortaleza institucional y, sobre todo, la dignidad de su pueblo, son los pilares sobre los cuales se construirá la Bolivia del futuro.

El nombre de Bolivia, tributo perpetuo al Libertador Simón Bolívar, nos recuerda permanentemente que somos hijos de la utopía americana de libertad, justicia e integración continental.

En su Bicentenario, Bolivia saluda a sus héroes y heroínas, honra su historia y proyecta su futuro.

Doscientos años después, el país sigue siendo fiel al mandato de sus libertadores: construir una patria libre, soberana e independiente.

La llama encendida el 6 de agosto de 1825 en la Casa de la Libertad sigue ardiendo con la misma intensidad. Bolivia continúa siendo precursora de la libertad en Nuestra América, y está decidida a alcanzar, como entonces, su segunda y definitiva independencia.

¡Viva Bolivia en su Bicentenario!
¡Viva la libertad conquistada!
con sangre heroica de nuestro pueblo!



● AHORA EL PUEBLO

Las cartas, durante la larga guerra de independencia, constituían el elemento de mayor importancia, ya que no existía otra forma de comunicación a distancia. Ellas indicaban los movimientos militares, los planes o los puntos de vista internos e internacionales, revelaban el criterio sobre las personas, relataban el amor, difundían doctrinas.

Las comunicaciones, como se las llamaba en la época, eran un elemento más en la compleja maquinaria de la guerra. Una de ellas, remitida por el Libertador Simón Bolívar al general Antonio José de Sucre en abril de 1824, desencadenó una serie de sucesos que provocarían el choque desigual de dos grandes ejércitos, la desaparición del Virreinato del Perú, la libertad definitiva de las Américas y el surgimiento de un nuevo Estado: la República Bolívar.

● REBELIÓN DE OLAÑETA

Al comenzar 1824, todo el ejército realista del Alto Perú de 4.000 hombres se sublevó junto al caudillo absolutista español Pedro Antonio Olañeta contra el virrey del Perú, José de la Serna, luego de saberse que en España había caído el gobierno constitucional.

Olañeta ordenó el ataque de los realistas altoperuanos contra los constitucionales del virreinato peruano. La Serna cambió sus planes de batir a Bolívar, y mandó a Jerónimo Valdés con una fuerza de 5.000 veteranos a cruzar el río Desaguadero, lo que se llevó a cabo el 22 de enero de 1824, para dirigirlo a Potosí contra su antiguo subordinado.

El ejército español se hallaba dividido y desmontado en su aparato defensivo con 9.000 combatientes luchando entre sí en el Alto Perú. 9.000 soldados menos para la resistencia contra Bolívar.

● A LA CAZA DE CANTERAC

Fue en esas circunstancias que Sucre recibió instrucciones terminantes de Bolívar.

“A consecuencia de todo esto, yo pienso que debemos movernos en todo el mes de mayo contra Jauja a buscar a (José de) Canterac, que no nos puede resistir”, le decía el Libertador al general venezolano.

Jauja está detrás del macizo de los Andes, en el mismo paralelo de Lima y en la altiplanicie. En mayo marchará Sucre. La carta es de abril de 1824.

DE LAS CARTAS DE BOLÍVAR A SUCRE A LA BATALLA DECISIVA POR LA INDEPENDENCIA

EL CHOQUE EN AYACUCHO, gigantesco en aquellos tiempos, no duró sino tres o cuatro horas.



La más grande dificultad para la marcha del ejército libertador era el mal estado de los caminos, pues llovía mucho, y el escaso alimento para los hombres, los caballos y el ganado.

“No permita usted —le decía Bolívar a Sucre en la comunicación— que los caballos se hierren con las herraduras que se han mandado porque los clavos no valen nada, nada. Los caballos buenos, útiles, que se vayan engordando con cebada”.

Sucre, en la altiplanicie ya, detrás de la Cordillera Blanca, se ocupó en preparar la vía para los ejércitos que iban a atravesarla pronto.

La Cordillera Blanca es en esa parte uno de los cordones de los Andes más elevados, más abruptos y más desprovistos de recursos. Sus pasos son estrechos senderos, pendientes y roca resbaladiza, bordeados por profundos precipicios, cortados por los cauces de los arroyos y con frecuentes estrechuras por donde solo puede transitar un hombre.

El ejército español se hallaba dividido y desmontado en su aparato defensivo con 9.000 combatientes luchando entre sí en el Alto Perú. 9.000 soldados menos para la resistencia contra Bolívar.

Sucre hizo componer los pasos más difíciles, construyó puentes; de trecho en trecho situó una suerte de tambos, que los indígenas de la región llamaban pascanas, con víveres y forraje. Con gran juicio adoptó disposiciones para facilitar la marcha del ejército a Pasco, distante cerca de 200 leguas de Cajamarca por el terreno más áspero del montañoso país.

Era su propósito que las fuerzas llegas en lo posible intactas: podía presentarse una batalla en cualquier momento.

● A LA CAZA DE SUCRE

El ejército español, dirigido por el virrey José de La Serna y los generales José Canterac y Jerónimo Valdés, que había retornado de su expedición contra Pedro Antonio Olañeta, se había puesto en camino, en busca de los republicanos de Sucre. Corría el mes de octubre de 1824.

Las avanzadas y servicios de exploración de los independentistas descubrieron esos movimientos a tiempo, pero cuando ▶

▶ ya esos cuerpos, de más de 10 mil hombres, iban aproximándose a Andahuaylas, donde se habían detenido las fuerzas de Sucre.

Como La Serna iba en dirección de sur a norte, los de Sucre tomaron ese mismo rumbo, acercándose cada día más.

El general cumánés, en presencia de las nuevas circunstancias, pidió a Bolívar instrucciones, y exigió que se le permitiese librar batalla. El Libertador autorizó el choque, cualesquiera que fuesen los resultados.

La nota la leyó Sucre cinco días antes de la Batalla de Ayacucho.

El 30 de noviembre, en esa inminencia de choque en que iban todos, el general español Valdés cantó victoria. Había desplegado un movimiento envolvente, situándose en la retaguardia de los republicanos. Al pasar el río Pampas, estos quedarían entre dos fuegos.

He aquí lo que dijo Valdés: “Hemos terminado la campaña tan felizmente como no se ha visto jamás terminar ninguna; aturdido Sucre con nuestro movimiento envolvente, se ha metido donde no le es posible salir”.

Mientras los españoles cantaban victoria, Sucre atravesaba el río, protegido por las sombras. Valdés no creyó que se podía caminar por la noche en aquellas zonas y quedó burlado.

DOSEJÉRCITOSSE MIDEN

Luego de esta maniobra en falso del general Valdés, los dos ejércitos fueron avanzando rumbo al norte en dos líneas paralelas que no tenían una separación de más de 10 kilómetros.

Los pelotones de vanguardia vigilaban estrechamente y daban cuenta del más leve incidente del ejército contrario. En cualquier momento llegaría la colisión; acababa de comenzar el mes de diciembre de 1824.

Sucre sentía la conciencia del triunfo. Presentó batalla el día 2, el día 3, sin que se le aceptara el reto.

Buscaban los españoles un golpe sorpresivo que debilitara las fuerzas enemigas. Y la dieron ese día 3, al atravesar los de Sucre la quebrada de Collpahuaco. A las tropas españolas se las veía quietas, hacia el lado izquierdo. Nada sucedió mientras pasaron las divisiones de los generales José Córdova y José La Mar. De pronto, una columna enemiga, que había caminado por detrás de las lomas ocultamente, cayó sobre los batallones Vargas, Vencedor y Rifles, que venía a retaguardia.

Aparece aquí la serenidad del general Sucre, quien ordena que las unidades que habían logrado cruzar ya la quebrada prosigan la marcha.

El mando de Sucre impidió el desastre. En la sorpresa perdieron los independentes más de 300 hombres, parque de campaña y una pieza de artillería.

¿Ganaron algo? Sucre lo dijo: Este choque hizo creer a los españoles que los republicanos se hallaban gravemente lesionados; por lo mismo, decidieron empeñar la batalla cuanto antes.

En los días siguientes, hasta el 8 de diciembre, los realistas hicieron un movimiento rápido y se situaron en lo alto del cerro Condorcunca, al cabo de cuya falda de suave plano inclinado se extiende la planicie de Ayacucho. En el pueblecillo vecino Quinua, donde trataban de dormir los republicanos, discurren silenciosamente las plegarias y las maldiciones.

Durante toda la noche, pequeñas guerrillas disparan, casi sin cesar, para impedir que los españoles cambien de localización.

AYACUCHO, LA GRAN BATALLA

El choque en Ayacucho —gigantesco en aquellos tiempos— no duró sino tres o cuatro horas.

Sucre estaba en grave desventaja con una diferencia de 3.500 combatientes en su contra: los hispanos se presentaron con más de 9.300, y él no disponía sino de 5.780.

Sucre arengó a sus hombres: “De los esfuerzos de hoy pende la suerte de la América del Sur. Soldados: Otro día de gloria va a coronar vuestra admirable constancia”.

Valdés, valeroso y hábil general asturiano, dirige la batalla de la otra parte.

El plan estratégico de Sucre se condensa así: “Atacar a fondo al enemigo, destrozando una después de otra las columnas que vayan bajando del cerro, sin permitirles desplegarse en la llanura; compensaba así la peligrósísima inferioridad numérica de sus batallones”.

Valdés piensa de otra manera: “Me situaré al otro lado de la barranca. Conseguido eso, dentro de dos horas quedará todo concluido, pues tomaremos al enemigo entre dos fuegos”.

Ambos cumplieron su plan. Pero Sucre no se fió de ninguna contingencia y obtuvo la victoria. Su sabia táctica ha quedado como modelo de arte militar en las guerras de aquellos tiempos.

Con la Batalla de Ayacucho se cerró el proceso de independencia de todo el continente.

DE SUCRE A BOLÍVAR

Dos cartas, una tras otra, escribió Sucre al Libertador para comunicarle la victoria. La primera no entra en detalles. La segunda, más austera, señala pormenores y presenta una petición de carácter personal.

Dice la primera: “El campo de batalla ha decidido, por fin, que el Perú corresponde a los hijos de la gloria. Los últimos restos del poder español en América han expirado el 9 de diciembre en este campo afortunado”.

Se cree que la primera debió de ser redactada por otro y firmada por Sucre.

La otra carta señala más detalles de la acción. Aquí ya hay una redacción directa de Sucre.

“He creído de justicia —dice— conceder algunos grados. No he podido renunciar a los premios debidos a aquellos que han dado en una batalla la libertad al Perú y la paz a la América. Por premio para mí, pido a usted me conserve su amistad”.

Luego de la victoria, Bolívar elevó inmediatamente a Sucre, que está para cumplir apenas los 30 años, al rango de Gran Mariscal; confirmó todos los ascensos determinados por Sucre.

REPÚBLICA BOLÍVAR

El Libertador poco después —10 de abril de 1825— salió de Lima con su Estado Mayor a recorrer las regiones independizadas.

Sucre también emprende el camino hacia las zonas liberadas. Cruza el Desaguadero con el ejérci-

to libertador y el 7 de febrero de 1825 entran a La Paz, bajo aclamaciones multitudinarias.

Por la noche se sirvió un banquete en honor de Sucre y sus oficiales.

Dos días después, el 9 de febrero de 1825, cumple el Gran Mariscal un acto trascendente: redacta y firma el decreto por el cual convoca a Asamblea de diputados de las cuatro provincias altoperuanas, a fin de que en ella se decida el destino que ha de tomar la región.

No ha sido expresamente autorizado para ello por Bolívar, Presidente dictatorial del Perú, e ignora lo que piense la Argentina.

Asume, sin embargo, las consecuencias de su paso por la zona liberada, y cita al extraordinario cónclave, de donde va a emerger una nación más en América que se denominará República Bolívar, en homenaje a su Libertador.



El Libertador
Simón Bolívar.

● CÓNDROR DE BOLIVIA

Chuquisaca, 10 de diciembre de 1825.- Sólo la pluma de Tácito podría dignamente pintar la Batalla de Ayacucho y la de Plutarco presentar al mundo tal cual a los hombres que, a través de inconvenientes al parecer increíbles, trajeron al Perú la paz y la ventura.

Referir tamaños sucesos quede para escritores más afortunados que nosotros, que nos contentamos con solo dar una relación de lo que se ha hecho en Chuquisaca el día del aniversario de aquella célebre batalla.

El día ocho por la noche se vio la plaza adornada de diferentes fuegos que, alternados con muchos tiros de cañón, presentaron un momento agradable.

Mucho más porque la gente agolpada a la plaza vitoreaba al Libertador y al Gran Mariscal.

Concluidos los fuegos se sirvió en el palacio un refresco a las señoras y a los caballeros que desde los balcones habían visto la diversión, la que dio fin, en aquella noche, con un baile en el mismo palacio.

Amaneció el día nueve, y la noche que parecía eterna huyó de nuestros ojos que vieron al brillante y hermoso sol de Ayacucho, al que saludaron 21 cañonazos.

LOS BOLIVIANOS FESTEJAN EN 1825 LA LIBERTAD CONQUISTADA

TEXTUAL del número extraordinario del Cóndor de Bolivia, del sábado 10 de diciembre de 1825, en el que publica la crónica de la fiesta en homenaje al primer aniversario de la victoria de la Batalla de Ayacucho que dio libertad al Alto Perú.



+ datos

El semanario relata que en la fundación de Bolivia, la gente, agolpada en la plaza, vitoreaba al Libertador Simón Bolívar y al Gran Mariscal Antonio José de Sucre.

Desde temprano los balcones de las casas se hallaban colgados y la gente en tropel discurriendo por las calles, anunciaban que aquel era el aniversario del Gran Día.

A las nueve y media de la mañana el señor presidente del Departamento, después de una oportuna y elegante arenga, colgó en el pecho del Gran Mariscal la medalla decretada por el Congreso.

Su Excelencia, lleno de la moderación que les es propia, agradeció el obsequio suplicando se le permitiera no usarla sin el permiso de su Gobierno.

La comitiva pasó al palacio, donde el Libertador ciñó al Gran Mariscal la espada que la Municipalidad de Lima le acababa de remitir.

Al verificarse este acto, el Libertador dirigió una corta pero noble y magnífica arenga al vencedor de Ayacucho quien, a su vez, contestó con precisión y elegancia jurando que con ella sostendría al imperio de las leyes.

Las palabras de ambos héroes parecían dichas por algún genio celestial. La libertad las dictaba y un orgullo noble y vivificador parecía que tomaba a los espectadores de acto tan majestuoso.

Acompañados de las corporaciones marcharon los libertadores a la Iglesia de la Catedral, donde se ofició una solemne misa a la que se siguió la oración dicha por el Vicario General del Ejército, Pedro Antonio Torres.

El orador sagrado al referir los sucesos de la campaña lo hizo con dignidad y maestría.

La pintura del Paso de los Andes nos pareció propia del hermoso decir de Granada o de la pluma elegante de Masillou.

Imágenes, comparaciones, pinturas, recuerdos, todo era vivo y animado, todo oportuno y sublime.

Enseguida del sermón se cantó él Te Deum e inmediatamente acompañaron

► dos de un cortejo inmenso fueron a palacio.

Su Excelencia, el Gran Mariscal, tomó la palabra y habló con aquella exactitud y fuerza de raciocinio que le es propio. Hizo lo mismo el general Andrés de Santa Cruz al que siguió el señor Casimiro Olañeta a nombre de la Corte Superior de Justicia.

Su Excelencia el Libertador contestaba a cada uno con la elevación de su alma grande.

Nosotros, mientras más observamos a este gigante, más nos convencemos de que es el hombre extraordinario de la guerra y de la política, el hombre de todos los casos y circunstancias.

La calidad de los periodistas no nos permite insertar las bellezas que se dejaron en aquella hora, pero podemos asegurar que el Gran Mariscal, el general Santa Cruz y el Dr. Olañeta se distinguieron por sus oraciones a las cuales nada faltó.

Como a la una de la tarde principiaron a concurrir las señoras a la casa dispuesta para la comida y baile de aquella tarde y noche.

A las dos, la reunión era brillante y numerosa. Cuando Su Excelencia pasaba por la plaza, el inmenso pueblo le vitoreaba con todo el entusiasmo que inspira el reconocimiento de un pueblo libre a su Padre, como le llamaban.

Entonces el pueblo entregado al gozo bebía y comía en la plaza donde se dispuso su banquete con abundancia excesiva.

Allí vimos personas abrazarse y aún llorar de contentos. Cuanto puede la libertad.

Los artesanos habían dispuesto varias mozigangas y pantomimas, algunas de ellas entretenidas y graciosas las que entraron a la plaza cuando el pueblo comía.



Bebieron muy a gusto y su embriaguez causó un nuevo motivo de diversión.

Siguió hasta la noche la mayor alegría y contento, demostrando el pueblo su reconocimiento al Libertador y Gran Mariscal con vivas frecuentes.

Entretanto, en la casa dispuesta se bailaba con mucho buen humor. A las cuatro principiaron a comer.

Su Excelencia, que se manifestó tan satisfecho, presidió la mesa en que vimos a solas a señoritas y caballeros. Inútil es referir el contento que reinaba.

Parece que las gracias todas se unieron para hacer agradable la comida.

Los brindis fueron repetidos y alusivos al Día Grande. El Libertador, el Gran Mariscal, el general Santa Cruz y otros dijeron pensamientos muy bellos. Gratitud al Ejército Libertador, prosperidad y gloria para la América fue el objeto de todos ellos.

Desgraciadamente nos falta la elegancia de Cicerón para pintar la segunda comida en que el Gran Mariscal presidió a los militares, a los 64 soldados vencedores en

Ayacucho interpolados con los generales, jefes y oficiales que fueron servidos por las señoritas y los caballeros.

Algunas lágrimas se nos escaparon con el gozo de ver a los hijos de la gloria manifestando sus deseos de aún derramar su sangre por nuestra libertad.

Entre tantos brindis de los soldados nos permitimos insertar uno que nos parece digno del alma más noble. Nuestras armas triunfantes dijeron desde el Orinoco al Potosí sean el sostén de las leyes que hemos conquistado para que los pueblos la disfruten bajo su sombra.

Otro dijo que el pabellón de Colombia flameará en todo el universo si el Libertador, nuestro padre y guía, nos lo manda. Por este orden siguieron todos los demás. Fue tanto el entusiasmo y la alegría que la sensibilidad se agotó al placer.

El día se alejaba de nosotros sintiendo no poder como Josué detenerle en su carrera para que durara tanto como el contento.

Llegó la noche y la casa repentinamente se vio tan iluminada que no extrañamos la ausencia del padre de universo.

En la sala principal se veía el retrato del Libertador coronado de laureles, sosteniendo los pabellones de Colombia, Perú, Buenos Aires y Chile. En la otra pintura, el Gran Mariscal colocado en el centro de los de Inglaterra, Estados Unidos, México y Guatemala.

Allí mismo estaban pintadas las capitales de las repúblicas y escritos los nombres de los jefes y oficiales que más se han distinguido durante la revolución.

Continuó el baile hasta las seis de la mañana. Jamás los concurrentes habrán disfrutado de un placer más puro que aquel venturoso día.

Las bolivianas, que se han hecho notables por su antiguo y constante patriotismo, por su amor a la libertad, se manifestaron obsequiando cariños a los libertadores.

Oh gran nueve de diciembre. Feliz aurora, mañana agradable, tarde preciosa, noche encantadora.

Nueve de diciembre, tú ocupas un lugar distinguido en los fastos de la historia. A ti la América debe su redención. El mundo entero te contempla como el día en que la libertad, la justicia y la razón vencieron al crimen y la maldad. Vuela en tu carrera, llega pronto para que te solemnicemos porque eres nuestro día, nuestra alegría, nuestra vida.



● AHORA EL PUEBLO

Antonio José de Sucre se le considera el militar más completo y cabal de los próceres de la independencia americana. A él, Bolivia le debe su existencia.

El Gran Mariscal de Ayacucho gobernó al país en los primeros años de la fundación de la República y fue el organizador de las primeras instituciones de la nación.

La difusión de la información fue un pilar importante en el gobierno de Antonio José de Sucre (diciembre de 1825 - abril de 1828).

Durante la administración del Mariscal de Ayacucho se publicó el que se considera el primer periódico estatal boliviano.

Bautizado como Cónдор de Bolivia, el semanario fue para Sucre la expresión del respeto que sentía por la confrontación de ideas.

La primera Ley de Imprenta dictada por el gobernante y promulgada por la Asamblea Constituyente el 7 de diciembre de 1826 fue, justamente, la reafirmación de aquellos principios republicanos.

Mediante la Ley de Imprenta, el Gobierno demostró que la libertad de opinión era uno de los beneficios que trajo consigo la nueva República.

Pero el Cónдор, una gaceta ministerial donde el Mariscal difundía las propuestas gubernamentales y sus propias ideas, tomaba las calles en medio de las inmensas dificultades del nacimiento de la "República Bolívar".

En los 134 números del semanario se aborda so-

ANTONIO JOSÉ DE SUCRE PUBLICÓ EL PRIMER PERIÓDICO ESTATAL DE BOLIVIA

MEDIANTE LA LEY DE IMPRENTA, el Gobierno demostró que la libertad de opinión era uno de los beneficios que trajo consigo la nueva República.

+ 1825

El 29 de octubre de ese año circuló el prospecto del periódico en el que se establece que el objetivo del Cónдор es "ilustrar al pueblo en sus verdaderos intereses, para hacerlo marchar por la senda de la libertad verdadera".

bre todo aquellos temas que se refieren a la consolidación nacional, la tensa situación que provocó la separación de las dos antiguas capitales virreinales, Lima y Buenos Aires, que reclamaban su derecho a territorios de lo que fue la Audiencia de Charcas, el debate de ideas liberales, la divulgación de leyes, decretos y ordenanzas del Gobierno, que configuraban la organización del nuevo Estado y partes de guerra.

Hasta finales de la guerra de la independencia, en los territorios de la Audiencia de Charcas, no existió la imprenta y, por lo tanto, tampoco pudo existir alguna forma de periodismo.

Con el establecimiento del Cónдор de Bolivia, Sucre inaugura el ejercicio del periodismo y crea con él un registro impreso de la historia del nuevo país.

La máquina donde se imprimió varias ediciones del semanario, de hecho, fue confiscada al ejército realista de Pedro Antonio de Olañeta.

Con el propósito de facilitar la circulación del periódico en todas las ciudades del país, el gobierno de Sucre dictó el 25 de octubre de 1825 una orden de exención para que la administración de correos libere de pagos el envío de toda clase de impresos.

Sucre es considerado pionero dentro del género periodístico, pues ya había fundado e n

1823 El Monitor, periódico republicano de Ecuador.

En Bolivia encomendó la dirección del Cónдор a uno de sus hombres de mayor confianza, el español Facundo Infante.

Infante, quien defendió las ideas liberales del Gobierno, fue también Ministro del Interior y Relaciones Exteriores de Sucre.

Como director del periódico, Infante fue autor de una gran cantidad de artículos, pero se cree también que otros tenían la inspirada pluma del vencedor de Ayacucho.

Quizá, por eso mismo, el Cónдор de Bolivia mantuvo confrontaciones con El Mercurio de Perú, El Argos argentino, el Fénix de Lima y el Bandera Blanca, periódico francés de la época.

Y es que, en el complejo proceso de consolidación de la República, gravitaron factores externos e internos de gran trascendencia que repercutieron a largo plazo en la conformación de la sociedad y el territorio.

La consolidación como Estado independiente significó para Bolivia, después de los movimientos independentistas de 1809 en Sucre y La Paz que inflamaron al continente con aires de libertad, una larga y penosa etapa de conflictos con los países vecinos y confrontaciones internas.

A Sucre le tocó un papel destacado en la fase de la edificación institucional y en los cambios socioeconómicos. La paz fue para él tan difícil como la guerra.

Si una persona de menos talento e integridad hubiera recibido la misión que le dio Simón Bolívar a

// FOTO: ARCHIVO



Edición del Cóndor del 24 de abril de 1828 en el que se informa sobre el golpe de Estado.

► Sucre, quizá la República no hubiera sobrevivido al caos del periodo formativo por el que pasaron todas las naciones de habla hispana de América en la primera mitad del siglo XIX.

Pero la República sobrevivió, aunque en medio de inmensas dificultades.

El Cóndor no solo se limitó a reflejar esas dificultades con la difusión de correspondencia oficial -ya que no es frecuente que publique notas propias de redacción- sino

+ 134

números del semanario circularon en el país en los que se aborda aquellos temas que se refieren a la consolidación nacional, la tensa situación que provocó la separación de las dos antiguas capitales virreinales, Lima y Buenos Aires, que reclamaban su derecho a territorios de lo que fue la Audiencia de Charcas, el debate de ideas liberales, la divulgación de leyes que configuraban la organización del nuevo Estado.

también destinó importantes espacios a noticias del exterior, donde las procedentes de España y Perú tenían, por razones obvias, un sitial preferencial.

Inmediatamente de instalada la República y abiertas las puertas de la información, el Cóndor publicó información procedente de países cuyo desarrollo, sobre todo político, era de mayor interés para Bolivia.

Una considerable proporción del material internacional consistía en la transcripción de noticias de periódicos de países vecinos, cuyos contenidos, muchas veces, no necesariamente guardaban relación con Bolivia.

Al adquirir mayor experiencia, los editores del Cóndor de Bolivia ofrecieron a sus lectores una mayor variedad de noticias en un intento por difundir información que ilustre al pueblo.

De hecho, en el prospecto del periódico que circuló el 29 de octubre de 1825, se establece que el objetivo del Cóndor es “ilustrar al pueblo en sus verdaderos intereses, para hacerlo marchar por la senda de la libertad verdadera, para que sea feliz, para indicarle los escollos y peligros que la ambición, las pasiones exaltadas,

las miras inicuas y la intriga puedan presentarle”.

En la misma edición, se explica que el periódico fue bautizado con el nombre del Cóndor por “hallarse en esta ave, propia de nuestro suelo, el más alto grado de facultades con que la naturaleza ha dotado a los seres de su especie. Su fuerza, su arrojo, su velocidad, la perspicacia y noble alimento con que se nutre, a diferencia de las demás aves de rapiña que se sustentan de cadáveres e inmundicias. Todas estas cualidades no carecen de analogía con los que deben caracterizar nuestro trabajo”.

El pequeño periódico, del tamaño del papel oficio, intentó incrustar en la conciencia del libre ciudadano boliviano a serlo realmente con el ejercicio de derechos y deberes, pero también con sacrificios y renunciación. Por eso mismo, en la empobrecida Bolivia de ese tiempo, uno de los motivos capitales para la circulación del periódico era la necesidad de que se difundiese el pensamiento de la Constitución escrita por Bolívar y las reformas institucionales que Sucre ejecutó.

Hoy la memoria de Sucre, que fue uno de los Libertadores de América, merece la gratitud y el perenne homenaje de Bolivia.

// FOTO: RRSS



Una parte de artículos publicados tienen la inspirada pluma del Gran Mariscal de Ayacucho.

DOCUMENTO HISTÓRICO MUESTRA DEBATES PREVIOS A LA FIRMA DEL ACTA DE INDEPENDENCIA

LAS DISCUSIONES desarrolladas entre julio y agosto de 1825, hasta la firma del Acta de Independencia de Bolivia, fueron recogidas en un facsimilar entregado por el vicepresidente David Choquehuanca a la Casa de la Libertad de Sucre, Chuquisaca. El texto también llegará a las bibliotecas públicas.

● AHORA EL PUEBLO

El manuscrito, rotulado Libro Mayor de sesiones de la Asamblea de Representantes del Alto Perú instalada el 1° de julio de 1825, recopila los prolegómenos de las actividades entre julio y agosto de 1825. En el documento, por ejemplo, se puede conocer quiénes estuvieron de acuerdo con el nacimiento de la nueva República y quienes no lo aceptaban.

Choquehuanca explicó que el manuscrito, que definió como una “verdadera joya”, refleja las motivaciones de las deliberaciones para la creación de Bolivia en 1825, luego de una “cruenta guerra librada por más de 16 años, en las que se derrotó a los invasores”.

“Fueron tres siglos de resistencia y lucha de rebeldes originarios que ofrendaron sus vidas por nuestra independencia. La Asamblea Deliberante del



+ datos

En el documento se puede conocer quiénes estuvieron de acuerdo con el nacimiento de la nueva República y quienes no lo aceptaban. Se trata de una “verdadera joya”.

Alto Perú decidió el 6 de agosto de 1825, mediante la suscripción del Acta de Independencia, (como) la fundación de Bolivia. El documento facsimilar del original es parte del presente manuscrito que presentamos para conocimiento de todo el pueblo boliviano y de nuestro continente, reflejan las motivaciones y deliberaciones para la creación de Bolivia”, explicó.

Además, recordó que, a través de la nueva Constitución Política del Estado de 2009, los bolivianos nos constituimos en “arquitectos y diseñadores de la refundación del Estado boliviano con los nueve departamentos, que son parte indisoluble del Estado Plurinacional”.

Luego de defender la integración, reconocimiento y pluralismo que logró la nueva Constitución, denunció que algunas élites, hasta hoy, cuestionan el Acta de la Independencia y argumentan que no tuvieron par-

ticipación real, “señalándola despectivamente, que el nacimiento de la patria fue decidido por aquellos altoperanos”.

“En los pasillos de esas élites se comenta que llegaron tarde, que fueron obligados a firmar a punta de pistola, así también podríamos decir los indígenas de tierras bajas, de valles y altas, que no participamos de tal decisión, pero jamás podemos atentar con dividir o separar nuestra patria”, afirmó.

Si bien dijo que esto puede ser parte de un amplio debate, enfatizó que es una realidad que el 6 de agosto de 1825 se firmó la Independencia y se decidió el nacimiento de la patria que “ahora nos acoge, hemos aprendido a amarla y mantenerla unida sobre todas las cosas, sin renunciar a nuestra lucha por la integración y la soberanía de nuestros pueblos”.

El facsimilar será custodiado por la Casa de la Libertad y puesta a vista de los investigadores, estudiantes, historiadores y de todos quienes deseen realizar consultas.

Desde la Casa de la Libertad se informó que copias similares a las entregadas este viernes serán distribuidas a todas las bibliotecas municipales y a las unidades educativas.

En la ocasión, Choquehuanca también destacó el legado de Juana Azurduy, de quien dijo que un departamento debería llevar su nombre por su aporte a la consolidación de la patria, y del expresidente militar Gualberto Villarroel, quien por su cercanía con el pueblo y las medidas sociales que dictó fue asesinado por el 21 de julio de 1946.





200 AÑOS DE HISTORIA

 Bolivia conectada con entel



somos transformación digital

● MILENKA PARISACA

La historia oficial dice que Bolivia nació el 6 de agosto de 1825, cuando un grupo de representantes firmó el acta de independencia en la entonces ciudad de Chuquisaca. Pero la historia completa —esa que todavía se narra a medias— empieza mucho antes y se escribe con la sangre, el coraje y la invisibilización de decenas de hombres y mujeres que jamás vieron la libertad por la que lucharon.

El historiador Randy Chávez explicó a **Ahora El Pueblo** que la independencia no fue solo una respuesta a los hechos en Europa, como la invasión napoleónica a España, sino también el resultado de años de pensamiento crítico, rebeliones populares y guerras prolongadas que movilizaron a diversos sectores del territorio que hoy es Bolivia.

“Las ideas ya estaban aquí —explica—. Circulaban en libros prohibidos, en tertulias secretas, en los clubes patrióticos de La Paz y Chuquisaca. Pero los que lucharon en el campo de batalla no fueron los que firmaron el acta”, señala.

LOS PRIMEROS EN GRITAR LIBERTAD

Los levantamientos de Chuquisaca (25 de mayo de 1809) y La Paz (16 de julio de 1809) mar-

HÉROES EN LA SOMBRA: LOS VERDADEROS PROTAGONISTAS DE LA INDEPENDENCIA

MÁS ALLÁ DE LAS ÉLITES que firmaron el acta en 1825, decenas de guerrilleros, mujeres, indígenas y patriotas entregaron su vida sin haber sido reconocidos durante generaciones.

+ datos

A 200 años de aquel momento, la historia boliviana sigue debatiéndose entre relatos oficiales e historias silenciadas. Los bustos de los héroes conocidos están en plazas, pero otros protagonistas —las mujeres, los indígenas, los guerrilleros— esperan todavía su lugar en la memoria colectiva.

Juana Azurduy de Padilla, retratada en una pintura del Salón de Espejos de la ciudad de Padilla, capital de la provincia Tomina, en Chuquisaca. Heroína de la independencia, su legado perdura en el corazón del sur boliviano.

caron el inicio formal del proceso independentista. Siguieron la batalla de Suipacha (1810); la batalla de Huaqui (1811); y finalmente la de Ayacucho (1824), que sellaron la independencia, junto con el combate de Tumusla (1825).

Figuras como Sebastián Pagador en Oruro alzaron la voz; mientras que, en La Paz, el grupo liderado por Pedro Domingo Murillo, Juan Bautista Sagárnaga y otros patriotas, organizó un gobierno propio, lo que les costó la vida. Murillo fue colgado y decapitado junto a sus compañeros. Así comenzó una guerra que duraría años.

A esos primeros mártires se sumaron las guerrillas que mantuvieron viva la resistencia en distintos rincones del Alto Perú. En el norte de Potosí y Chuquisaca combatieron figuras legendarias como Juana Azurduy de Padilla y Manuel Ascencio Padilla, que organizaron columnas guerrilleras pese a la persecución, la pérdida de hijos y la muerte en batalla.

Juana, que tomó el mando luego de caer su esposo, luchó con espada en mano y llegó a comandar tropas a caballo, pero terminó enterrada en una fosa común, sin honores ni reconocimiento por un siglo.

En el sur, el valeroso Eustaquio ‘Moto’ Méndez, nacido en San Lorenzo (Tarija), encabezó acciones temerarias contra los realistas y se convirtió en símbolo de la lucha tarijeña. Su figura aún cabalga en la memoria colectiva con el brazo alzado, el mismo que perdió en combate. Como él, decenas de patriotas anónimos resistieron sin descanso.

Otros héroes como José Miguel García Lanza, que recupe-

ró La Paz en 1825; o el padre Ildefonso de las Muñecas, quien inspiró luchas desde el altiplano. Junto a ellos, mujeres como Vicenta Juaristi Eguino, que entregó su fortuna a los insurgentes y acogió a tropas libertadoras; Simona Manzaneda; Úrsula Goyzueta y otras fueron azotadas, encarceladas o ejecutadas por su rol en la lucha.

INDÍGENAS REBELDES ANTES DEL GRITO CRIOLLO

Mucho antes de 1809, los pueblos originarios ya se habían rebelado contra el poder colonial. El cerco a La Paz liderado por Túpac Katari y las insurrecciones impulsadas por Túpac Amaru II sacudieron los cimientos del dominio español.

“Esas sublevaciones —dice Chávez— hicieron temblar el imperio y demostraron que los pueblos podían gobernarse a sí mismos. Pero, después del brutal escarmiento contra Julián Apaza (Túpac Katari), nadie más se levantó por mucho tiempo”.

INDEPENDENCIA

La firma del acta de independencia, celebrada como el nacimiento de Bolivia, no fue tan inclusiva como se cuenta. “Fue una independencia para los criollos —sostiene el historiador—. No se liberó al aymara ni al quechua. Los verdaderos luchadores no firmaron el acta”.

Solo dos hombres con trayectoria guerrillera estuvieron en la Asamblea: José Miguel García Lanza y Andrés de Santa Cruz y Calahumana. El resto eran abogados, hacendados y antiguos realistas con poder económico.

La situación de los pueblos indígenas no cambió tras la independencia. El pongueaje, sistema de servidumbre here-



▶ Túpac Katari, símbolo de resistencia indígena y precursor de la independencia de Bolivia. Su lucha contra el dominio colonial español, marcada por el cerco a La Paz en 1781, encendió la llama de la rebelión popular que décadas después culminaría con la fundación de la República en 1825.



// FOTO: ARCHIVO



◀ El padre Idefonso de las Muñecas impulsó las rebeliones independentistas desde el altiplano paceño, unió fe y lucha por la libertad.

// FOTO: ARCHIVO

▶ dado de la Colonia, siguió vigente hasta bien entrado el siglo XX. No fue sino hasta la Revolución Nacional de 1952 que se eliminó formalmente, se universalizó la educación y se integró al campesinado a la vida pública nacional.

BOLÍVAR Y SUCRE

Los nombres de Simón Bolívar y Antonio José de Sucre dominan la narrativa oficial. Y aunque su rol fue determinante —Bolívar redactó la primera Constitución y Sucre selló la independencia después de vencer al último virrey realista—, el historiador aclara que “Bolívar no era un hombre de ambiciones personales. No quiso ser rey ni presidente vitalicio, como otros. Pero también existieron intereses regionales que frustraron su sueño de una Gran Colombia”.



▶ Randy Chávez, historiador dedicado al estudio de las luchas independentistas y la historia social de Bolivia.

Sucre, por su parte, propició el nacimiento del nuevo Estado pero fue víctima de intrigas. “El sobrino de Casimiro Olañeta —último realista— fue quien convenció a Sucre de fundar Bolivia, y más tarde conspiró contra él hasta obligarlo a renunciar”, recuerda Chávez.

RECONOCER PARA NO REPETIR

A 200 años de aquel momento, la historia boliviana sigue debatiéndose entre relatos oficiales e historias silenciadas. Los bustos de los héroes conocidos están en plazas, pero los verdaderos protagonistas —las mujeres, los indígenas, los guerrilleros— esperan todavía su lugar en la memoria colectiva. “¿Hubo independencia? Sí. ¿Se avanzó? También. Pero es necesario reconocer que no todos fueron incluidos desde el inicio. Hoy, con más leyes, más derechos y más conciencia, tenemos la oportunidad de construir una historia más justa y completa”, concluye el historiador.

● AHORA EL PUEBLO

El 22 de abril de 1828 fue mortalmente herido en el pecho el benemérito general José Miguel Lanza, cuando en defensa de la Constitución y del orden público atacó con su unidad una facción rebelde de caballería que se había amotinado en la capital de la República.

El motín provocó la renuncia del presidente Antonio José de Sucre, quien también fue herido al intentar restablecer el orden público.

Lanza, al recibir la herida, creyó morir en el momento y llamando al ministro del Interior, Facundo Infante, le dijo estas notables palabras que publicó el *Cóndor de Bolivia*, el primer periódico de la República: “Diga usted al presidente de la República que muero contento porque sacrifique mi vida en defensa de las leyes de mi patria, de la Constitución y de las autoridades que ella establece. Que justifique mi amistad por el general Sucre, con mi propia sangre, que, a él, y a mis amigos todos, recomiendo mis hijos”.

Después de ocho días de agonía e intenso dolor, murió al amanecer del 30 de abril de 1828.

Cuando estalló el motín, en su condición de prefecto de Chuquisaca, llenó sus deberes y marchó precipitadamente a Potosí en busca de tropas con que salvar la Capital de la República de la anarquía y de la violencia.

Lanza fue héroe boliviano, general de división y uno de los firmantes del acta de declaración de Independencia de Bolivia.

Ejemplo de patriotismo, de virtud, de sentimientos generosos y heroicos, aseguran algunos historiadores.

Lanza, un perseverante defensor de la libertad durante la larga guerra de la independen-

LANZA: FIRME DEFENSOR DE LA INDEPENDENCIA Y DEL ORDEN EN BOLIVIA

DESPUÉS DE OCHO DÍAS de agonía e intenso dolor, murió al amanecer del 30 de abril de 1828.



héroe

El general José Miguel Lanza es indudablemente el boliviano que ha prestado más distinguidos servicios en la Guerra de la Independencia dentro del territorio de lo que hoy es Bolivia.

cia, no dudó, una vez constituida la República, en sostener con su sangre la Constitución y el orden público.

Principiada la revolución en América, en 1809 en Sucre y La Paz, fue de los primeros en tomar las armas para combatir por la independencia.

Su familia, toda empeñada en esta lucha, fue también de las primeras sacrificadas por el rencor de los españoles.

Lanza siguió constantemente la suerte de los ejércitos que lucharon contra el poder colonial en las provincias que hoy forman Bolivia.

Entre ventajas y reveses subió hasta la clase de mayor, cuando las armas argentinas abandonaron para siempre desde el año 1816 la emancipación del Alto Perú.

Lanza ocupó los valles de Ayopaya. Desde allí con esfuerzos heroicos, con una perseverancia asombrosa, distrajo por muchos años fuertes cuerpos y divisiones enteras de los enemigos, sostuvo combates desiguales y entre desastres y derrotas se mantuvo en sus posiciones hasta que después de la Batalla de Ayacucho fue el primero en apresurarse en ocupar la ciudad de La Paz y alentar a sus compatriotas a facilitar al Ejército Libertador la completa emancipación de nuestra patria.

Después de la renuncia de Sucre a la presidencia y la muerte de Lanza, el Consejo de Ministros Encargado de la Administración de la República firmó un decreto por el que reconoció “el valor de quienes prestaron un servicio importante a la Nación y, aún enfrente de peligros, lucharon para conservar la independencia de la República, las leyes y el orden público en Chuquisaca”.

El decreto, firmado el 6 de mayo de 1828, declaró a todos los ciudadanos que defendieron con las armas a Chuquisaca, la Constitución y el orden “beneméritos de la patria en grado eminente”.

Se dispuso también que en las cortes de Justicia de La Paz y Chuquisaca se colocará el retrato de Lanza con la siguiente leyenda: “Defensor constante de la independencia americana y muerto por conservar el orden y las leyes”.

“Por cuenta de la nación —reñena el *Cóndor de Bolivia*— los hijos varones del general Lanza serán educados en los Colegios de Ciencias y Artes y las hijas mujeres en la de Educandas de cualquier parte de la República”.

El general José Miguel Lanza es indudablemente el boliviano que ha prestado más distinguidos servicios en la Guerra de la Independencia dentro del territorio de lo que hoy es Bolivia.



BICENTENARIO DE **BOLIVIA**

La Gestora abraza con orgullo a nuestra tierra y a los:

- **2.766.213** asegurados del Sistema Integral de Pensiones
- **1.228.479** adultos mayores que reciben la Renta Dignidad

Avanzamos con trabajo, unidad y dignidad por un futuro mejor para todas y todos los bolivianos.

¡Felicidades amada **Bolivia!**



Este operador está bajo la fiscalización y control de la Autoridad de Fiscalización y Control de Pensiones y Seguros - APS.



Línea Gratuita

800 10 1610

www.gestora.bo



EL PERIODISMO BOLIVIANO EN LA HISTORIA

● AHORA EL PUEBLO

El 28 de febrero de 1879, el diario paceño El Comercio denunciaba, cargado de vibrante patriotismo, la invasión chilena del puerto boliviano de Antofagasta.

“Mejillones y Caracoles en poder del invasor, denunciamos ante el mundo el cobarde crimen”.

La noticia, que había traído el estafeta Gregorio Collque después de recorrer 76 leguas, 380 kilómetros, en cinco días, hizo sentir dolor y angustia a los bolivianos de aquel tiempo.

Los periodistas de El Comercio reflejaron fielmente la noticia de un despojo, descrito entonces como injusto e ilegal.

Se trata de un documento de inapreciable valor histórico.

+ valor

Uno de los mayores desafíos para los periódicos durante los primeros años de la formación de la República fue generar contenidos decentes, dignos y relevantes. Y el público de entonces tenía el derecho a recibir información imparcial, precisa y honesta.

El Cóndor de Bolivia, considerado el primer periódico de la República.

Uno de los mayores desafíos para los periódicos durante los primeros años de la formación de la República fue generar contenidos decentes, dignos y relevantes. Y el público de entonces tenía el derecho a recibir información imparcial, precisa y honesta.

Es ahora evidente que El Comercio, en un tiempo difícil para el país, cumplió con esos principios.

Los historiadores bolivianos coinciden en que tres son los periódicos fundamentales para comprender el periodo de la formación del país: El Cóndor de Bolivia (1825-1828), el Iris de La Paz (1829 -1839) y La Época (1845-1857).

Y El Comercio, fundado en La Paz de Ayacucho en 1877, fue durante la Guerra del Pacífico, por su parte, el diario más difundido.

Cada uno en su momento intentó, con información honesta, incrustar en la conciencia del libre ciudadano boliviano a serlo realmente con el ejercicio de derechos y deberes, pero también con sacrificios y renunciación.

Esa línea la marcó el Cóndor de Bolivia en el prospecto del periódico que circuló el 29 de octubre de 1825: “...ilustrar al pueblo en sus verdaderos intereses para hacerlo marchar por la senda de la libertad verdadera, para que sea feliz, para indicarle los escollos y peligros que la ambición, las pasiones exaltadas, las miras inicuas y la intriga puedan presentarle”.

Los cuatro periódicos publicaron en su momento noticias no solo de gran impacto, sino también de graves consecuencias políticas.

EL CÓNDOR

El 24 de abril de 1828, el Cóndor de Bolivia publicó lo que sería el primer golpe de Estado en Bolivia.

“Los enemigos del orden mandados desde el otro lado del Desaguadero sedujeron a la rebelión a los 80 hombres que había en la guarnición de Chu-



// FOTO: ABI

// FOTO: ABI

NUM. 1111

EL CONDOR

VALE UN REAL.



12,90
96.
DE BOLIVIA.

El Gobierno se cobra todas las cosas de este mundo. Para comprar se necesitan cobros a sus ventajosa.

Chuquisaca: Jueves 4 de Octubre de 1827.

EL COMERCIO denunció la "cobarde" invasión chilena; El Cóndor, el primer golpe de Estado; el Iris, el "desastre" de Yungay; y La Época, las conspiraciones.



► quisaca y provocaron desde el día 18 hasta el 22 de abril gran tumulto en la ciudad. Tras la reciente marcha de las tropas auxiliares de Colombia a su patria, la villa se encontraba desprotegida y los agentes enemigos de la República aprovecharon la situación y ganaron para su causa a tres sargentos y un mayor, entre ellos argentinos y peruanos", señala el periódico en una extensa nota.

Durante el motín fue herido el presidente de entonces, Antonio José de Sucre. Obligado a renunciar al cargo, el Gran Mariscal de Ayacucho abandonó el país cuatro meses más tarde.

EL IRIS DE LA PAZ

El Iris informó de la derrota del Ejército de la Confederación Perú-Boliviana, ocurrida el 20 de enero de 1839.

El 17 de febrero de 1839 el periódico paceño publicó una nota sobre el "desastre" de Yungay: "...hemos sufrido un contraste que no esperábamos ciertamente, cuando todas las posibilidades nos anunciaban una victoria segura".

En febrero desapareció la Confederación, el Iris de La Paz vendió su último número en la tienda de Cristóbal Ocaña y concluyó el gobierno de Andrés de Santa Cruz.

LA ÉPOCA

José Ballivián promovió la fundación de La Época tras su triunfo en Ingavi. Fue el primer periódico regular de la República que pudo sostenerse con sus propios ingresos.

Luego de la caída de Ballivián, fue administrado por Manuel Isidoro Belzu. Derrocado éste la publicación continuó luego con Jorge Córdoba.

La Época informó de los golpes y las conspiraciones que se tejieron en la agitada vida política de entonces.

EL COMERCIO

El 25 de febrero de 1879 llegó la noticia a La Paz de la

+ 1877

Fundado ese año en La Paz de Ayacucho, El Comercio fue durante la Guerra del Pacífico el diario más difundido en el país.

ocupación de Antofagasta, mediante correo expreso enviado desde Tacna.

El Comercio informó de los sucesos del 14 de febrero e indicó, en su edición del 28, que el buque chileno Blanco Encalada desembarcó en la ciudad boliviana de Antofagasta.

"De ese infortunado día", El Comercio rescata la historia de la niña Genoveva Ríos, de 14 años, quien a riesgo de su propia vida escondió la Bandera Nacional entre sus ropas para que no caiga en manos chilenas.

En el más acusador documento de aquel periodo de sangre y de heroísmo, el periódico paceño arengaba: "Vamos a defender los sagrados derechos de esta patria amada (...) morir antes que esclavos vivir".

El Iris de La Paz, que circuló en el gobierno de Andrés de Santa Cruz.



Front page of El Comercio de La Paz in which the "cowardly" Chilean invasion is denounced.

TRES GUERRAS LE USURPARON A BOLIVIA 510 MIL KILÓMETROS CUADRADOS

CONFLICTOS BÉLICOS. En la Guerra del Pacífico, Bolivia perdió su acceso soberano al océano Pacífico, pasando a ser un país enclaustrado. Con la pérdida del Acre desaprovechó un territorio rico en caucho; y con la Guerra del Chaco, una zona rica en petróleo.

● PAULO CUIZA

Bolivia nació a la vida republicana aquel 6 de agosto de 1825, con 2.373.256 kilómetros cuadrados (km²); 510.000 km² los perdió a manos de Chile, Perú y Brasil, en tres guerras desatadas por la codicia de sus vecinos que pusieron sus ojos en la riqueza del territorio boliviano.

La Guerra del Pacífico fue el primer conflicto bélico que afrontó Bolivia, cuando el 14 de febrero de 1879 su vecino Chile le declaró la guerra apoderándose del puerto de Antofagasta.

Esta primera contienda le quitó a Bolivia su salida al mar y un territorio rico en guano, salitre, plata, cobre y yodo.

El historiador Roberto Quejazu rememora en su libro *Historia de Bolivia* que Bolivia y Perú conformaron una alianza para impedir la expansión chilena, sin embargo Chile invadió territorio nacional por sorpresa y su avance en la guerra se dio hasta Lima.

+ datos

La Guerra de la Independencia es la primera que libró Bolivia contra el ejército español, pero bajo el nombre de Alto Perú. Ésta empezó a gestarse en las revoluciones de 1809 en Sucre y La Paz, y se extendió hasta 1825, cuando finalmente Simón Bolívar y Antonio José de Sucre lograron expulsar a los españoles y dar libertad a los altoperuanos. De Bolívar tomó el nombre el nuevo Estado que pasó a denominarse "Bolivia". La entonces Charcas, en homenaje al Mariscal de Ayacucho, adoptó el nombre de éste y pasó a llamarse Sucre.

“La contienda se extendió más hacia el norte y se definió en la cruenta batalla del Alto de la Alianza, producida cerca de Tacna (mayo de 1880) en la que el ejército peru-boliviano fue vencido decisivamente”.

La Guerra del Pacífico se selló con el Tratado de Paz y Amistad de 1904, por el cual se estableció la frontera definitiva entre Bolivia y Chile, así como el acceso de Bolivia al mar a través del libre tránsito comercial por territorio y puertos chilenos, lo que pervive hasta ahora.

Entre los héroes de la Guerra del Pacífico figuran Eduardo Avaroa, Ladislao Cabrera, el niño llamado Juancito Pinto, además de Genoveva Ríos.

GUERRA DEL ACRE

La llamada Guerra del Acre fue un conflicto bélico entre Bolivia y Brasil, ocurrido entre 1899 y 1903, por la región del Acre, rica en caucho y oro.

La guerra se desarrolló en dos fases y culminó con la vic-



+ datos

En su vida independiente, Bolivia también perdió territorio con Argentina, el Chaco Central, a través de la firma de tratados en los años 1889 y 1925. Con Perú, Bolivia cedió aproximadamente 250.000 kilómetros a través del Tratado Polo-Bustamante, que incluía la cuenca del río Madre de Dios y Purús, una zona rica en quina y castaña.

Durante la invasión chilena, lideró la resistencia civil en la Batalla de Topáter (23 de marzo de 1879), donde falleció. Es uno de los más importantes héroes bolivianos de la Guerra del Pacífico. Póstumamente fue reconocido con el grado de coronel.

Eduardo Avaroa

Héroe de la Guerra del Pacífico





Soldados bolivianos en las batallas de Bahía y Boquerón del Chaco.

// FOTO: ARCHIVO

CANCHAS BLANCAS, LA BATALLA DE BAHÍA Y BOQUERÓN

Pocas son las batallas que permanecen en la memoria de los bolivianos como hechos históricos que demostraron la valentía de los soldados bolivianos, tanto en la Guerra del Pacífico como la del Acre o del Chaco.

En la Guerra del Pacífico, Bolivia ganó dos batallas, la de Canchas Blancas, en el departamento de Potosí, y la de Tambillo, en San Pedro de Atacama. La primera tuvo lugar el 12 de noviembre de 1879. Soldados bolivianos sorprendieron a los chilenos y los obligaron a huir del territorio nacional. Entre dos y tres horas duró el combate en el que los bolivianos cantaron victoria.

El saldo de la batalla fue 330 chilenos muertos y 400 heridos.

El 11 de octubre de 1902 tuvo lugar la Batalla de Bahía, en el marco de la Guerra del Acre, en cercanías de lo que ahora es la ciudad de Cobija. Culminó con la recuperación de Puerto Bahía por parte del Ejército boliviano, la captura de la ciudad y la retirada de las fuerzas brasileñas hacia Xapuri.

En la Guerra del Chaco, la Batalla de Boquerón fue un enfrentamiento clave, librado entre Bolivia y Paraguay entre el 9 y el 29 de septiembre de 1932. Se centró en el fortín Boquerón, defendido por soldados bolivianos, y culminó con la victoria paraguaya luego de una intensa resistencia durante 20 días. Finalmente, el 29 de septiembre, los paraguayos lograron una victoria decisiva, que fue considerada como un bautismo de fuego.

► toria de Brasil, resultando en la pérdida territorial significativa para Bolivia con la firma del Tratado de Petrópolis. En esta guerra, Bolivia perdió aproximadamente 191.000 kilómetros cuadrados.

Bruno Racua es considerado uno de los héroes bolivianos en la guerra con Brasil, aunque, según el historiador Raúl Calderón, este personaje quedó relegado en la historia de Bolivia.

Racua fue un icono muy influyente en la Batalla de Bahía. En noviembre de 2003, mediante Ley de la República N° 2557, Racua fue declarado héroe nacional en homenaje a su valor. Gracias a su participación en la acción épica de la Columna Porvenir, se consolidó la soberanía nacional en el noreste del país.

GUERRA DEL CHACO

En la Guerra del Chaco (1932-

1935), Bolivia perdió aproximadamente 235.000 kilómetros cuadrados de territorio, lo que equivale a tres cuartas partes del Chaco Boreal, en favor de Paraguay.

La guerra se dio por límites fronterizos que Paraguay reclamaba para sí. Con la ayuda de Argentina, Paraguay logró avanzar en un territorio que se convirtió hostil para los bolivianos que eran llevados hasta el chaco de zonas altioplánicas.

Combatió en la Guerra del Acre para posibilitar la victoria boliviana en la Batalla de Bahía (actualmente llamada Cobija, capital de Pando) y de esta manera salvar de la invasión brasileña una parte del territorio amazónico boliviano.



Bruno Racua Chimay

Héroe de la Guerra del Acre

Es considerado uno de los héroes de la Guerra del Chaco. Su incursión en la contienda se dio con Boquerón en 1932. Fue ascendido a capitán por su valentía en varias acciones posteriores a la Batalla de Boquerón. Luego asumió la presidencia del país.



Germán Busch

Héroe de la Guerra del Chaco

BICENTENARIO DE LAS FUERZAS ARMADAS DEL ESTADO DE BOLIVIA

MENSAJE A LOS 200 AÑOS del general de Fuerza Aérea (Fza. Aé.) Gerardo Zabala Álvarez, comandante en Jefe a.i. de las Fuerzas Armadas del Estado.

AHORA EL PUEBLO

Con profundo orgullo patriótico, conmemoramos 200 años de vida institucional de las Fuerzas Armadas del Estado Plurinacional de Bolivia. Dos siglos de compromiso inquebrantable con la defensa de la soberanía, la integridad territorial y la unidad de nuestra amada Bolivia.

Las Fuerzas Armadas nacieron del espíritu libertario de los pueblos que lucharon por la independencia. Desde entonces han estado presentes en cada etapa fundamental de nuestra historia, actuando con valor, sacrificio y lealtad incondicional a la Patria.

En la guerra y en la paz, en el resguardo de nuestras fronteras, en la lucha contra el contrabando y la defensa de nuestros recursos naturales, en la atención ante desastres y en el

+ datos



El general de Fuerza Aérea (Fza. Aé.) Gerardo Zabala Álvarez, comandante en Jefe a.i. de las Fuerzas Armadas del Estado.

apoyo a las políticas del Estado, nuestros soldados, aviadores y marineros han sido y seguirán siendo guardianes de nuestra amada Patria.

En este Bicentenario, rindiendo un justo y sentido homenaje a todos los hombres y mujeres que han vestido con honor el uniforme militar, y muy especialmente a quienes entregaron su vida por la libertad y el bienestar de nuestro pueblo. Su ejemplo nos inspira a continuar sirviendo con entrega, eficiencia y disciplina.

A las nuevas generaciones les exhorto a mirar nuestra historia con orgullo y responsabilidad. Conocerla es también comprometerse con los ideales de unidad, justicia y dignidad que guiaron a nuestros héroes.

Hoy más que nunca debemos estar a la altura de los desafíos del presente, modernizando nuestra institución y fortaleciendo su rol estratégico en el

desarrollo integral del país.

A nombre de las Fuerzas Armadas del Estado, reafirmo ante el pueblo boliviano nuestro compromiso permanente con el cumplimiento de nuestra misión constitucional. Estaremos siempre listos para servir a Bolivia, preservar la paz, proteger su soberanía y contribuir a construir una Patria más justa, segura y próspera para todos.

RESEÑA HISTORICA

Con el triunfo obtenido en la Batalla de Tumusla el 2 de abril, concluye la campaña libertadora y es fundada la República de Bolivia, el 6 de agosto de 1825.

En 1826, al ver la necesidad de organizar unas Fuerzas Armadas anticoloniales propias para mantener la soberanía, el Libertador Simón Bolívar institucionalizó la creación de las Fuerzas Armadas, mediante la promulgación de la primera Constitución Política del Estado: "La Fuerza Armada se compondrá del Ejército de línea, de una Escuadra, y de la Milicia Nacional". Fundado en base, a las tropas encabezadas por los guerrilleros José Miguel Lanza y José Santos Vargas en los valles de Ayopaya, Ramón Rojas y Eustaquio Méndez en Tarija, José Vicente Camargo en Cinti, Manuel Ascencio Padilla y Juana Azurduy en Laguna, José Ignacio de Zárate en Porco, Miguel Betanzos en Puna e Ignacio Warnes en Santa Cruz de la Sierra. Que habían luchado durante dieciséis años contra el poderío colonial español.



Doble Via
Sucre -
Yamparáez
Bs 470 millones
Longitud: 25.84 km.

Túnel
Incahuasi
Bs 328.5 millones
Longitud: 1.260 m.

Carretera
Rurrenabaque -
Riberaalta
Bs 3.975 millones
Longitud: 508.07 km.

Carretera
Yacuimo -
San Borja
Bs 471 millones
Longitud: 54.56 km.



Invertimos

Bs 4.446
Millones

En cuatro obras del
Bicentenario



GOLPES DE ESTADO, LA OTRA HISTORIA DE LA BOLIVIA DEL SIGLO XX

Golpe de García Meza en 1982.

A LO LARGO DE SUS 200 AÑOS el país soportó más de 30 golpes de Estado, el primero de ellos tuvo lugar el 18 de abril de 1828 para derrocar a Antonio José de Sucre, el Mariscal de Ayacucho.

● PAULO CUIZA

Bolivia llega a su Bicentenario con una historia democrática construida sobre la base de esfuerzo y trabajo de sus ciudadanos que, a través del tiempo, vivieron episodios políticos buenos y malos, pero por detrás también están los sucesos que bañaron de sangre el país y vinieron con los denominados golpes de Estado.

Según la historia, el primer golpe de Estado en Bolivia tuvo lugar la madrugada del 18 de abril de 1828. La capital de la entonces República, Sucre, amaneció con un grupo de soldados extranjeros que rompió el orden constitucional y llamó a la rebelión a la Guarnición de Chuquisaca.

“Los enemigos del orden mandados desde el otro lado del Desaguadero sedujeron a la rebelión a los 80 hombres que había en la Guarnición de Chuquisaca y provocaron desde el día 18 hasta el 22 de abril gran tumulto en la ciudad”, señala la crónica de El Cóndor de Bolivia, que publicó la noticia.

Según la crónica, el presidente Antonio José de Sucre, anoticiado de los acontecimientos, montó en su caballo y con el respaldo de una escolta que no superaba los doce hombres marchó para enfrentar a los sublevados.

Sucre se dirigió a la Guarnición del Cuartel de San Francisco, donde recibió una descarga de fusilería, hiriéndole en la cabeza y fracturándole el brazo derecho. Lo llevaron al Palacio, donde fue atendido en estado muy grave y después trasladado a Nucchu (próximo a Sucre) para su recuperación. Ante los hechos, al general de división José María Pérez de Urdininea, ministro de Guerra, por decreto del Mariscal Sucre, se le encargó la administración del Estado como presidente del Consejo de Ministros. Asumió el mando supremo de la nación el 4 de mayo de 1828.

Sucre no retomó el poder de la nación ni para renunciar ante el

Congreso Constituyente, y así se consumó el primer golpe de Estado de la historia.

HISTORIA DE LOS GOLPES

Un segundo golpe de Estado involucró al general José Miguel de Velasco, quien fue separado de la presidencia y reemplazado por el general Pedro Blanco el 26 de diciembre de 1828.

Blanco gobernó cinco días, del 26 al 31 de diciembre de 1828. Fue apresado y asesinado el 1 de enero de 1829; fue restituido en el mando el general Velasco, quien posteriormente asumió nuevamente la presidencia el 9 de febrero de 1839, resultado de otro golpe exitoso.

El gobierno de Velasco fue derrocado por el general José Ballivián el 28 de septiembre de 1841. Fue presidente de facto, nombrado por decreto expedido en Tiwanaku. Gobernó de 1841 a 1847.

El predecesor de Ballivián, Velasco, se convirtió en su sucesor mediante el golpe de Estado del 2 de enero de 1848. Sin embargo, el general Manuel Isidoro Belzu desplazó a Velasco de la presidencia. Belzu gobernó de 1848 a 1855.

José María Linares alcanzó la presidencia mediante un golpe de Estado el 8 de septiembre de 1857, que derrocó a Jorge Córdova. Su figura pasó a la historia de Bolivia como el primer presidente civil del país.

Linares fue traicionado y derrocado el 14 de enero de 1861; resultó en un triunvirato que encauzó el encumbramiento del general José María Achá, que permaneció hasta el 28 de diciembre de 1964. Ese día, el general Mariano Melgarejo se levantó contra éste, proclamándose presidente. Sin embargo, Melgarejo concluyó su mandato el 15 de enero de 1871 luego de ser derrocado por el general Agustín Morales. Lo primero que hizo como mandatario fue anular todos los actos administrativos de Melgarejo.

Otro golpe de Estado estuvo liderado por Hilarión Daza, quien derrocó a Adolfo Ballivián. Asu-



Hugo Banzer Suárez comandó un golpe de Estado el 18 de agosto de 1971. Su régimen se extendió hasta 1978, y en 1997 Banzer fue elegido presidente de Bolivia por la vía democrática.

mió el gobierno por la fuerza el 4 de mayo de 1876.

Durante la Guerra del Pacífico, tropas se levantaron contra el presidente Daza el 27 de diciembre de 1879. El general Narciso Campero asumió la presidencia el 18 de enero de 1880.

Una guerra civil a finales del siglo XIX consolidó el traslado de la sede gubernamental a La Paz, aunque mantuvo el sistema unitario.

En este contexto, el Partido Republicano derrocó al presidente Gutiérrez Guerra el 12 de julio de 1920.

El Ejército estableció una Junta Militar el 25 de junio de 1930, presidida por el general Carlos Blanco Galindo, y un golpe militar dirigido por el Ejército derrocó al presidente José Luis Tejada Sorzano el 29 de noviembre de 1934.

Un nuevo golpe militar el 17 de mayo de 1936 puso al coronel David Toro al frente de una Junta Militar Socialista.

Sin embargo, el coronel y figura de la Guerra del Chaco, Germán Busch, derrocó a Toro el 13



// FOTOS: ARCHIVO

▲ Los detenidos políticos en la era de los golpes de Estado.



// FOTOS: ARCHIVO

26

DE JUNIO DE 2024

OCURRIÓ el intento de golpe de Estado en Bolivia contra la administración del presidente Luis Arce Catacora, por un grupo de militares comandados por el entonces comandante general del Ejército, Juan José Zúñiga.



▶ de julio de 1937. Después de la muerte de Busch, el general Carlos Quintanilla asumió la presidencia con el propósito de institucionalizar el país.

La logia militar Razón de Patria (Radepa), en alianza con el MNR, derrocó al presidente Enrique Peñaranda el 20 de diciembre de 1943. En el gobierno de Peñaranda se produjo la masacre de Catavi el 21 de diciembre de 1942.

Una revolución popular el 21 de julio de 1946 resultó en el asesinato del presidente Gualberto Villarroel. Asumió Néstor Guillén. El presidente Mamerto Urriolagoitia entregó el mando a una junta militar presidida por el General Hugo Ballivián el 16 de mayo de 1951.

También una insurrección popular liderada por el MNR el 9 de abril de 1952 resultó en la toma del mando por Hernán Siles Zuazo.

El vicepresidente René Barrientos Ortuño encabezó un golpe contra el presidente Paz Estenssoro, líder de la Revolución Nacional, en 1964, acompañado del general Alfredo Ovando Candia. Este golpe marcó 18 años de gobiernos militares en Bolivia, desde 1964 hasta 1982.

Tanto Barrientos como Ovando llamaron a su proceso golpista Revolución Restauradora, alegando una continuidad de la Revolución Nacional boliviana.

En su gestión sucedió la masacre de San Juan en una represión a mineros con el argumento de que estos daban su apoyo a Ernesto Che Guevara.

El vigésimo golpe de Estado en Bolivia tuvo lugar cuando el general Alfredo Ovando Candia asumió la presidencia luego de derrocar a Luis Adolfo Siles Salinas.

Un nuevo golpe de Estado en 1970 puso fin al breve gobierno de Ovando Candia en octubre de ese año. Hubo una disputa entre sectores de derecha liderados por el comandante Rogelio Miranda y sectores de izquierda liderados por el general Juan José Torres. Este ganó la disputa organizando con éxito un contragolpe mediante un levantamiento popular.

El levantamiento fue respaldado por la Fuerza Aérea y los Colorados. La Central Obrera Boliviana decretó una huelga general en apoyo a Torres.

El general Torres llegaría a la plaza Murillo y allí fue aclamado para ser el presidente del pueblo. Declaró que los cuatro pilares del nuevo gobierno serían los obreros, los militares, los universitarios y campesinos.

Sin embargo otro militar, Hugo Banzer Suárez, derrocaría a Torres y asumiría la presidencia el 21 de agosto de 1971, luego de un intento de golpe el 10 de enero de 1971. Banzer se exilió en la Argentina, pero retornó al país de manera clandestina.

Estalló el 19 de agosto, en Santa Cruz, una rebelión impulsada por el Frente Popular Nacionalis-

ta, movimiento integrado por militares y los partidos Movimiento Nacionalista Revolucionario (MNR) y Falange Socialista Boliviana (FSB).

El 21 de agosto de 1971 toma el poder un triunvirato integrado por Jaime Florentino Mendieta, Andrés Selich Chop y el propio Banzer Suárez. Más tarde, la junta pasó la presidencia con plenos poderes hacia Banzer. El golpe tuvo apoyo del Gobierno de Estados Unidos y fue esencial para establecer el futuro Plan Cóndor en la región sudamericana.

Banzer inició una nueva dictadura militar en Bolivia durante siete años, prohibió sindicatos y derechos civiles, fue participante del llamado Plan Cóndor, que asesinó o causó la desaparición de centenares de personas en Bolivia. Sin embargo, la historia dirá que Banzer fue elegido presidente democráticamente por voto del pueblo en 1997.

Banzer fue derrocado por el general Juan Pereda Asbún, quien tomó el mando el 21 de julio de 1978. Ejerció la presidencia durante poco más de cuatro meses cuando contaba con 47 años. En noviembre de 1978 fue derrocado por el general David Padilla.

A ese golpe de Estado se sumó el del 1 de noviembre de 1979, cuando el general Alberto Natush Busch ejecutó un cruento golpe contra Guevara Arze. El de Na-

tusch Busch fue el régimen más cruento de la historia de Bolivia.

El 17 de julio de 1980 llegaría el golpe de Estado del general Luis García Meza contra la administración de Lidia Gueiler Tejada. Empero renunciará al cargo el 4 de agosto de 1981.

Al gobierno de facto de García Meza se le atribuye la muerte del padre jesuita Luis Espinal Camps, del líder socialista Marcelo Quiroga Santa Cruz; se produjo la masacre de la calle Harrington, en la ciudad de La Paz, donde murieron militantes del Movimiento de la Izquierda Revolucionaria (MIR). También se produjeron las masacres de los centros mineros de Vi- loco y Caracoles.

Fue reemplazado por Celso Torrelio Villa, a quien le siguió Guido Vildoso luego de un intento de golpe de Estado de un sector militar ligado a Meza.

En la actualidad Bolivia vivió un golpe de Estado en noviembre de 2019, cuando el entonces comandante de las Fuerzas Armadas de Bolivia, general Williams Kaliman "sugirió" a Evo Morales renunciar al poder.

Otro golpe de Estado fallido ocurrió el 26 de junio de 2024, cuando miembros de las FFAA, encabezados por el entonces comandante general del Ejército, Juan José Zúñiga, ingresaron a Palacio Quemado y buscaron derrocar al presidente electo Luis Arce Catacora.



▲ Intento de golpe de Estado en junio de 2024 contra el gobierno de Luis Arce.

● MÓNICA HUANCOLLO

Luego de la independencia de Bolivia, el 6 de agosto de 1825, se mantuvo la exclusión de los movimientos indígenas y campesinos, además de mineros y obreros. Estos sectores, históricamente marginados, durante el siglo XX fueron víctimas de crueles represiones por parte de distintos gobiernos, los más crueles fueron perpetrados en los regímenes dictatoriales, luego y durante el neoliberalismo.

Las luchas fueron emprendidas ante la exclusión en salud, educación, por derechos laborales y más, además de ser incluidos en el Estado boliviano. Por este motivo, en la década de los años 50, 70 y 80 se conformaron los primeros sindicatos campesinos, el más importante fue la Central Obrera Boliviana (COB), ente matriz, y el otro de la CSUTCB, las que dirigieron luchas interminables que concluyeron en la construcción de una tesis del Proceso de Cambio para la construcción en un nuevo país que se plasmó en el Estado Plurinacional de Bolivia, dijo en una anterior entrevista Félix Santos, promotor junto a otros dirigentes de este proyecto.

En los 200 años de Bolivia, **Ahora El Pueblo** hizo un recuento de las masacres más crueles en las que ofendieron vidas miles de campesinos, niños, indígenas, mujeres, mineros y obreros, para que los bolivianos tengamos un país más justo.

MASACRES MINERAS

Las masacres más fuertes fueron perpetradas contra la

MASACRES, LA HISTORIA DE REPRESIÓN QUE MARCÓ LA LUCHA DE LOS MOVIMIENTOS SOCIALES

REALIDAD. Luego de la independencia de Bolivia, siguió la exclusión de indígenas y campesinos. El siglo XX fue crucial para las organizaciones sociales, sindicales y obreras porque comenzaron a hilvanar la tesis que dio paso al Estado Plurinacional.

+ datos

Cansados de la exclusión y explotación, en 2022 comenzó la marcha indígena originaria campesina en demanda de la convocatoria a una Asamblea Constituyente para construir una nueva Constitución Política del Estado que "incorpore a todos y que establezca una nueva normativa para un país de todos, amplio, plural y representativo", se destaca en un documento sistematizado sobre el Pacto de Unidad, impulsado por el Programa NINA - Unitas, en 2010.

clase minera. Los agresores fueron los Barones del Estaño, apoyados por los gobiernos de turno para conservar los intereses económicos por la explotación de las riquezas naturales.

La primera se registró en Uncía (1923), Catavi (1942) y Potosí (1947), luego otra se desató en 1949 en la mina Siglo XX, centro neurálgico de luchas por mejoras laborales.

Otra represión fuerte que terminó en masacre fue la de San Juan. En 1967, militares asaltaron una reunión de mineros, causando numerosas muertes, que hasta hoy se desconoce el número real.

MASACRES EN DICTADURAS

En la dictadura de Hugo Banzer Suárez sucedió la Masacre del Valle, Cochabamba, en enero de 1974, contra campesinos, quienes protestaban por las medidas económicas. Posteriormente, otra represión azotó a la población de Tolata, que era donde se habían concentrado los campesinos convocados para dialogar

+ Senkata

Un padre muestra las fotos de sus familiares fallecidos en la masacre de 2019 en Senkata, en El Alto. La Comisión Interamericana de Derechos Humanos (CIDH) investigó sobre los hechos ocurridos entre septiembre y diciembre de 2019 en Senkata, Huayllani, Sacaba y Betanzos. Se estableció que se produjeron varias violaciones a los DDHH: 36 personas fallecidas y más de 800 heridos durante las protestas; detenciones arbitrarias y torturas, según informe de la Defensoría del Pueblo.



Goni, el personaje; Masacre de Navidad, el hecho del 96



+ Catavi-SigloXX



Las masacres contra mineros fueron los episodios más duros a mediados del Siglo XX, previo a la Revolución Nacional de 1952. Los más crueles, en Uncía (1923), Catavi (1942) y el centro minero Siglo XX, en 1949. y en 1967, la Masacre de San Juan.

► Una fila de ataúdes de los caídos en la masacre en defensa del gas.



// FOTOS: ARCHIVO LARAZÓN/Bolivia TV/ ABI

CUANDO SÁNCHEZ BERZAÍN HUYÓ DE SORATA

El 20 de septiembre de 2003, Carlos Sánchez Berzaín, exministro de Defensa de Gonzalo Sánchez de Lozada, ingresó con un convoy militar y policial, además de un helicóptero para sacar a turistas que estaban retenidos por los campesinos del municipio guerrero de Achacachi, La Paz.

De acuerdo con el testimonio de una maestra de esa localidad, Sánchez Berzaín ingresó de manera prepotente al lugar, incluso, fue golpeado por uno de los campesinos.

Por esa razón, los campesinos trataron de retenerlo, empero para librarse, el exministro apodado el 'Zorro' tomó a una niña como rehén y luego huyó.

Durante esa intervención, pero en el municipio paceño de Warisata, murió Marlene Rojas Ramos, una niña de ocho años, alcanzada por un disparo mientras jugaba en la planta alta de su casa.

Durante el juicio por la masacre de octubre de 2003 en El Alto, Sánchez Berzaín declaró que la orden de intervenir Sorata la dio el entonces presidente Sánchez de Lozada. La intervención no solo dejó el saldo de la niña muerta, sino también de otras personas.

Con esa intervención, la tensión empeoró, los campesinos apoyaron las movilizaciones de los sectores sociales y vecinales en la ciudad de El Alto, que exigían mejores condiciones de vida y que los recursos naturales como el gas beneficien al pueblo boliviano.



► con el envío presidencial en la zona de Epizana. Ese año fueron asesinados y desaparecidos aproximadamente 200 campesinos.

En 1979, la dictadura de Alberto Natusch Busch reprimió violentamente protestas populares.

Luego, en 1981 sucedió la Masacre de la Calle Harrington, durante la dictadura de Luis García Meza. El asesinato de Luis Espinal y Marcelo Quiroga Santa Cruz, y el golpe del 17 de julio de 1980 y otros dirigentes políticos y sindicales marcó este episodio como el más oscuro de las dictaduras.

NEOLIBERALISMO

Con la recuperación de la democracia, en 1982, los movimientos sociales y populares tuvieron que enfrentar otras represiones. Esta vez contra el Decreto Supremo 21060 del gobierno de Víctor Paz Estensoro (MNR), que "fue el plan magistral de Estados Unidos para destruir al movimiento minero revolucionario y propiciar el saqueo de las riquezas del subsuelo, imponiendo un régimen neoliberal

que sumió al país en la pobreza absoluta durante dos décadas. Fue el mayor triunfo de la oligarquía para controlar el país...", escribió en un artículo la economista Claudia Miranda Díaz.

Para hacer frente a los despidos masivos y contra la privatización de empresas, los mineros y obreros emprendieron la "Marcha por la vida", debilitados por tantas masacres no

evitaron la relocalización ni el saqueo de los recursos. En 1992 se llevó a cabo la "Marcha Indígena por el Territorio y la Dignidad", que mostró la exclusión de los pueblos indígenas de las tierras bajas.

FIN DEL NEOLIBERALISMO


Con el fin del siglo XX y el inicio del siglo XXI, aún está latente el derecho a acceder a servicios básicos salud y educación de los movimientos populares. En 2000, se desató la "masacre por el agua" en Cochabamba, un año después, comenzó la revuelta que puso fin a los gobiernos de derecha neoliberal con la "masacre en defensa del gas" de septiembre y octubre de 2003.

La más reciente masacre es la de Sacaba, en Cochabamba, y Senkata, en El Alto, donde murieron más de 36 personas en defensa de la democracia, en el régimen de Jeanine Añez.

Estas masacres fueron claves para demandar un nuevo país en 2004, en el que se reconozca derechos de la población excluida y en defensa de los recursos naturales.



+ Dictaduras



En 1974, en Tolata, el gobierno de Hugo Banzer desapareció a 200 campesinos. En el golpe de Luis García Meza entre 1980 y 1981 sucedió el asesinato de Luis Espinal y Marcelo Quiroga Santa Cruz.

+ Agua y gas



En 2000, se desató la "masacre por el agua" en Cochabamba, un año después, comenzó la revuelta que puso fin a los gobiernos de derecha neoliberal con la "masacre en defensa del gas" de septiembre y octubre de 2003.

● ANGELA MARQUEZ

Hace 73 años, Bolivia dio un paso histórico hacia la democracia plena con la promulgación del voto universal. Esta conquista social, impulsada por la Revolución Nacional de 1952, rompió siglos de exclusión política y permitió que mujeres, indígenas, campesinos y personas analfabetas pudieran ejercer su derecho a elegir a sus gobernantes.

Antes de 1952, las elecciones eran públicas y elitistas: solo hombres alfabetizados, con propiedades o ingresos elevados, podían votar. En ciudades como La Paz, los comicios se realizaban en plazas abiertas, y la confrontación física entre liberales y conservadores era habitual.

“Antes del 52, las elecciones eran abiertas, en lugares como la plaza Murillo. Solo podían votar quienes sabían leer y escribir, personas de un estatus social alto. Incluso las primeras mujeres profesionales alfabetizadas no podían votar. El sistema mantenía en silencio a la mayoría del pueblo boliviano”, recuerda el historiador Miguel Ángel Ramos Mendoza.

ANTECEDENTES

Ramos comentó que, para poder llegar a este momento histórico, se deben repasar varios otros, como el hecho de que más del 80% de la población, principalmente indígena y campesina, no tenía tierras, educación ni voz política.

El país arrastraba décadas de desigualdad, representado, por ejemplo, en el sistema de haciendas, donde los indíge-

73 AÑOS DESPUÉS, EL VOTO UNIVERSAL SIGUE SIENDO LA BASE DE LA DEMOCRACIA

ESTA CONQUISTA ES PRODUCTO DEL PUEBLO. Es un hito histórico que abrió el camino para la representación indígena y femenina en todos los niveles de gobierno y fortaleció la participación ciudadana.

+ datos

El historiador Miguel Ángel Ramos comentó que, para poder llegar a este momento histórico, se deben repasar varios otros, como que más del 80% de la población, principalmente indígena y campesina, no tenía tierras, educación ni voz política.

Hoy, 72 años después, el voto universal sigue siendo la columna vertebral de la democracia boliviana. Su legado es visible en la representación indígena, la participación política de las mujeres y la pluralidad democrática del país.

nas trabajaban seis días a la semana para los patrones y solo uno se dedicaba para su sustento propio.

A eso se suma la educación limitada que había en ese tiempo, la mayoría de las comunidades rurales carecían de escuelas, por lo cual la alfabetización era un privilegio urbano.

“Mantenerlos en la ignorancia era una estrategia para evitar que conocieran sus derechos”, señala el historiador.

Otro elemento determinante fue el de la minería, ya que en ese entonces los “barones del estaño” -Simón Patiño, Mauricio Hochschild y Carlos Aramayo- controlaban la riqueza del país, mientras que el Estado recibía escasos beneficios.

REVOLUCIÓN DEL 52

En abril de 1952, trabajadores, mineros y campesinos se levantaron contra el viejo régimen. Armados y organizados en milicias, derrotaron al ejército tradicional e instauraron un gobierno que prometía justicia social.

El 23 de agosto de 1952, mediante el Decreto Supremo 3156, se estableció el voto universal, que por primera vez permitió sufragar a mujeres, indígenas y campesinos, personas analfabetas y a ciudadanos desde los 21 años (18 si estaban casados).

“Fue una conquista movida netamente por el pueblo. Mujeres e indígenas ganaron este derecho universal que les permitió elegir a las autoridades que mejor representaban sus intereses”, afirma el historiador.

La Comisión de Legislación Electoral diseñó el Estatuto Electoral que se consolidó en 1959, sentando las bases del sistema democrático moderno.

OTROS LOGROS

El voto universal formó parte de un paquete de cambios históricos, como la nacionalización de las minas, pasando el estaño a manos del Estado, con la creación de la Corporación Minera de Bolivia (Comibol), debilitando el poder de los barones mineros.

También destaca la Reforma Agraria de 1953, por la cual se entregó tierras a los campesinos y se abolió el pongueaje y la servidumbre.

“El pueblo fue el motor del cambio. El 52 no solo conquistó el derecho al voto, sino también la tierra, la educación y el control de la riqueza nacional. Cambió radicalmente la estructura social del país”, señala Ramos.

IMPACTO

La participación electoral se multiplicó: de 205.000 votantes en 1951 a más de 1,1 millones en 1956. Por primera vez, mujeres e indígenas participaron en elecciones nacionales, transformando la representación política.

Las dictaduras militares desde 1964 a 1982, interrumpieron la democracia, la retoma del sistema democrático en 1985 consolidó el sufragio universal como un derecho irrevocable.

Hoy, 73 años después, el voto universal sigue siendo la columna vertebral de la democracia boliviana. Su legado es visible en la representación indígena, la participación política de las mujeres y la pluralidad democrática del país.

“Gracias a esa conquista, hoy todos los bolivianos, sin distinción de género, etnia o nivel educativo, podemos decidir nuestro futuro. Es una herencia que debemos defender y fortalecer”, concluye Ramos Mendoza.



● **AHORA EL PUEBLO**

Bolivia intentó refundarse desde la raíz. La Asamblea Constituyente en Sucre prometía reconciliar al país bajo una nueva Constitución, pero terminó exponiendo sus fracturas más profundas. A 18 años, el eco de aquella cita histórica sigue dividiendo memorias y preguntas.

Era 2007 y Bolivia atravesaba un momento histórico: reescribirse a sí misma. En Sucre, cuna de la República, 255 asambleístas —campesinos, indígenas, sindicalistas, empresarios, activistas— asumieron la tarea de redactar una nueva Constitución. El mandato era claro: refundar el país desde sus raíces plurinacionales. La realidad fue otra: el país se vio frente a un espejo que reveló todas sus fracturas.

La Asamblea se instaló en agosto de 2006 con mayoría del Movimiento Al Socialismo (MAS) y una expectativa social inédita. Evo Morales, primer presidente indígena, impulsaba la transformación estructural del Estado. Los sectores históricamente marginados no solo estaban representados, se sentían protagonistas. Sin embargo, la inclusión inicial dio paso a una polarización que se coló en cada artículo, símbolo y coma del proyecto constitucional.

En el Teatro Gran Mariscal de Sucre, las tensiones crecían. La demanda de devolver la sede de los poderes del Estado a Sucre desató movilizaciones violentas y un enfrentamiento político que dividió al país. La disputa por la capitalidad dejó de ser simbólica y se convirtió en un punto de quiebre.

Mientras tanto, la idea de un Estado plurinacional generaba resistencias: para los conservadores, una amenaza a la unidad;

A 18 AÑOS DE LA ASAMBLEA CONSTITUYENTE: CUANDO EL PAÍS SE MIRÓ AL ESPEJO Y VIO SUS FRACTURAS

LA ASAMBLEA CONSTITUYENTE DE 2007, concebida como el gran acto de reconciliación nacional, terminó convirtiéndose en un escenario de polarización que dejó marcas políticas y sociales hasta hoy.

para los pueblos originarios, una deuda histórica que debía saldarse. Autonomías departamentales, justicia comunitaria, control de recursos naturales y reelección presidencial se convirtieron en campos minados.

El proceso se paralizó durante meses. En noviembre de 2007, en un giro dramático, los constituyentes del MAS sesionaron en el recinto militar de La Glorieta, custodiados por la policía, para aprobar en grande el texto constitucional sin la oposición. Afuera, Sucre ardía. Tres jóvenes murieron en los enfrentamientos. La refundación se tiñó de luto.

Para unos, fue la ruptura del consenso; para otros, la única salida ante el boicot opositor. El país, lejos de unirse alrededor de una nueva carta fundamental, quedó más dividido. La Constitución fue finalmente aprobada en Oruro y, tras ajustes y mediación internacional, refrendada en 2009 con el 61 por ciento de los votos. Bolivia se convirtió formalmente en Estado Plurinacional, pero el espíritu de reconciliación de la Asamblea se perdió en el camino.

El eco de aquella Asamblea sigue resonando. No solo por lo que logró, sino por lo que no pudo sanar. Una advertencia

+ datos



Era 2007 y Bolivia atravesaba un momento histórico: reescribirse a sí misma. En Sucre, cuna de la República, 255 asambleístas —campesinos, indígenas, sindicalistas, empresarios y activistas— asumieron la tarea de redactar una nueva Constitución. El mandato era claro: refundar el país desde sus raíces plurinacionales.

permanece: las refundaciones no se decretan, se construyen. Y el alma de un país no se escribe en artículos, sino en los silencios que logra romper.

A casi dos décadas, el balance de aquel proceso sigue abierto. Académicos y analistas coinciden en que la Constituyente fue el espejo más crudo de la diversidad boliviana, pero también de sus tensiones. Los logros de inclusión y reconocimiento de derechos conviven con la herida de un consenso roto.

En las calles de Sucre, la memoria de los enfrentamientos permanece viva. Para muchos, la deuda pendiente no está en los textos constitucionales, sino en la capacidad del país de reconciliar sus visiones y construir sobre la diferencia. La pregunta que deja la Asamblea es si Bolivia aprendió que una Constitución no es solo un conjunto de normas, sino un pacto vivo que requiere diálogo constante.

Hoy, con un escenario político nuevamente polarizado, el eco de 2007 sirve de advertencia. No basta con escribir nuevas cartas fundamentales ni proclamar refundaciones: el verdadero desafío está en tejer un país donde todos puedan reconocerse en la misma historia.

● ANGELA MARQUEZ

La historia de Bolivia sobre rieles comenzó a finales del siglo XIX, marcando una profunda transformación en la economía y la conectividad del país. Desde las primeras locomotoras de vapor hasta el moderno Tren Metropolitano de Cochabamba, el ferrocarril fue un símbolo de desarrollo, integración y modernidad.

La historiadora boliviana Carmen Johnson, en el fascículo "Ferrocarriles. Utopía y realidad" en *Historias bajo la Lupa. La Guerra Federal*, señala que la primera noticia que se tiene de ferrocarriles en Bolivia data de 1856 y que, justamente, se planteó para conectar Cobija. En Bolivia, la idea de la instalación del ferrocarril fue vista como "un factor de elevación de la cultura, de colonización y de civilización para el territorio. Estos simbolizaban el progreso".

"Era todo un anhelo tener una red ferroviaria, estaba de moda", indicó el historiador Miguel Ángel Ramos Mendoza a **Ahora El Pueblo**.

Recodó que la red ferroviaria comenzó en el siglo XIX, luego de varios intentos fallidos por construir ferrocarriles que integraran el país, pero su construcción estuvo ligada fuertemente con la minería.

Los primeros esfuerzos fallidos fueron en 1856 luego del llamado a una licitación para construir el ferrocarril Cobija-Calama por el presidente Jorge Córdova y el acuerdo entre Perú y Bolivia para unir Tacna y La Paz con el

DE LA ERA DEL VAPOR AL MODERNO TREN METROPOLITANO

LEGADO Y FUTURO. Desde los primeros rieles, el país avanza hacia una nueva era ferroviaria que promete integración, modernidad y respeto por el medioambiente.

carril camino. En 1867, se aceptó construir el ferrocarril Cobija-Aduana Nacional; un año después se aprobó la construcción de un ferrocarril Cobija-Potosí. Sin embargo ninguno tuvo éxito.

Es por eso que el primer ferrocarril en Bolivia se inauguró en 1873, conectando Antofagasta con Caracoles (antes territorio boliviano), dando inicio al tendido de las primeras líneas férreas en Bolivia para la explotación de salitre.

Desde 1870 hasta 1900 las compañías mineras de plata se encargaron de construir sus propios ferrocarriles para el transporte de minerales.

Fue la minería de la plata la que promovió la construcción de un ferrocarril de la costa del Pacífico al altiplano durante el siglo XIX.

Después de la Guerra del Pacífico, el entonces presidente de Bolivia, Aniceto Arce, instaló en 1889 el primer ferrocarril que unía Uyuni con Antofagasta.



El primer ferrocarril en Bolivia se inauguró en 1873, conectando Antofagasta con Caracoles, y dando inicio al tendido de las primeras líneas férreas en Bolivia para la explotación de salitre.

"Solo ha servido, por ejemplo, en sus inicios para la exportación de minerales. Aniceto Arce instaló las redes ferroviarias, pero solamente favoreció a un pequeño sector y no a la gran mayoría", comentó Ramos.

En 1892 se construyó el ferrocarril La Paz-Guaqui, conectando con el lago Titicaca y rutas hacia Perú. Para 1899 se inauguró el ferrocarril Oruro-Viacha, integrando el altiplano con centros productivos.

EXPANSIÓN

Durante la primera mitad del siglo XX, los trenes se convirtieron en el principal medio de transporte para carga y pasajeros, pero solo eran transportadas las personas de élite ya que los costos eran elevados; es cuando se desarrollaron los ferrocarriles del occidente, Red Andina, y del oriente, Red Oriental.

El ferrocarril Arica-La Paz (1913) y Uyuni-Villazón (1925) conectaron Bolivia con puertos chilenos y argentinos.

La línea Santa Cruz-Corumbá (Brasil) abrió nuevas rutas comerciales hacia el Atlántico.

Estos proyectos fueron vitales para la exportación de estaño y otros minerales, impulsando el crecimiento de ciudades como Oruro, Uyuni y Santa Cruz.

Uno de los trenes de Ferrovía Andina que transitan por la red occidental.

Tren de carga por la red oriental.





Uno de los trenes que fueron desmantelados. ▲



◀ La primera locomotora alemana a vapor bautizada con el nombre de la hija menor de Patiño, Luzmila.

MODERNIZACIÓN Y DECLIVE

Con la Revolución de 1952 y la creación de la Empresa Nacional de Ferrocarriles (ENFE), el Estado asumió la administración ferroviaria. Sin embargo, la llegada del transporte carretero, la falta de inversión y la capitalización en los años 90 provocaron el declive de muchas rutas, dejando algunas líneas en desuso.

El ferrocarril Arica-La Paz, que conectaba La Paz con el puerto de Arica en Chile, fue desmantelado en gran parte y reemplazado por carreteras.

El ferrocarril de Guaqui a La Paz, que fue una de las primeras líneas ferroviarias en Bolivia, fue reemplazado por carretera y buses.

La desaparición de algunas líneas ferroviarias se produjo porque no

El 21 de enero de 1938 fue instituido el Día del Trabajador Ferroviario Boliviano por el entonces presidente Germán Busch Becerra (1903-1939). Fue en esa misma fecha que se creó la Caja de Pensiones y Jubilaciones Ferroviarias.

eran rentables debido a la baja demanda, la dificultad de mantener la infraestructura o la falta de inversión.

Pese a ello, subsistieron servicios estratégicos como los trenes turísticos Expreso del Sur y Wara Wara del Sur, uniendo Oruro, Uyuni y Villazón.

Además, ferrocarriles de carga en el oriente (Santa Cruz, Puerto Quijarro) que mantienen activo el comercio internacional.

MUSEO FERROVIARIO

El Museo Ferroviario se encuentra en la población de Machacamarca a una distancia de 30 km al sur sobre la carretera interdepartamental Oruro-Potosí. El museo es uno de los centros más importantes, que refleja la historia del ferrocarril y la minería en nuestro país.

Entre las atracciones se encuentra la pri-

mera locomotora alemana a vapor bautizada con el nombre de la hija menor de Patiño, Luzmila, que llegó a Oruro en 1913 y que uniría las minas La Salvadora con la ciudad de Oruro, además de unir las localidades de Uncía, Llallagua y Huanuni.

RENACIMIENTO Y EL TREN URBANO

Luego de décadas sin proyectos ferroviarios de gran magnitud, Bolivia inició una nueva etapa con el Tren Metropolitano de Cochabamba, inaugurado progresivamente desde 2022, consolidado en 2023, con una inversión de \$us 447 millones.

Consta de tres líneas (Roja, Verde y Amarilla) que conectan la ciudad de Cochabamba con municipios del valle alto, beneficiando a más de 1 millón de habitantes.

Es un sistema eléctrico, ecológico y moderno, que reduce tiempos de viaje en 50%, mejora la movilidad urbana y posiciona a Bolivia nuevamente en el mapa del transporte ferroviario urbano.

▼ El Tren Metropolitano, en Cochabamba.



EL MUTÚN: DEL OLVIDO AL MOTOR INDUSTRIAL DEL PAÍS

LOGRO. Luego de promesas incumplidas y proyectos fallidos, este yacimiento emerge como símbolo de soberanía productiva. Su historia da paso a una nueva era con la producción nacional de acero y el inicio de la industrialización del hierro en Bolivia.

● **ANGÉLICA VILLCA**

Durante décadas, el Mutún fue sinónimo de potencial desaprovechado. Con uno de los mayores yacimientos de hierro del mundo, ubicado en el extremo oriental de Bolivia, este recurso permaneció en gran medida inactivo, envuelto en promesas rotas, contratos fallidos y postergaciones políticas. Hoy, después de más de 70 años de espera, el Mutún se posiciona como el corazón de la industrialización minera del país.

El yacimiento del Mutún, con una reserva estimada de más de 40.000 millones de toneladas de hierro, fue identificado en el siglo XIX (1848). Sin embargo, la falta de infraestructura y visión estatal postergó su explotación a gran escala. Durante buena parte del siglo XX, solo se exportó mineral sin valor agregado a países vecinos como Argentina y Paraguay.

Recién en diciembre de 2005, con la aprobación del Decreto Supremo N° 28473, se crea la Empresa Siderúrgica del Mutún (ESM) como empresa pública des-

centralizada. Su misión era clara: dirigir la exploración, explotación, fundición, industrialización y comercialización del hierro del Mutún y sus zonas circundantes. Esta decisión marcó el primer paso institucional serio hacia la industrialización del recurso.

UN CAMINO PLAGADO DE OBSTÁCULOS

En 2007, la ESM suscribió un contrato de riesgo compartido con la empresa india Jindal Steel Bolivia SA (JSB), que se comprometió a una inversión millonaria para construir una planta siderúrgica. Sin embargo, el acuerdo no prosperó. Problemas de suministro energético, desacuerdos contractuales y desconfianza mutua derivaron en el abandono del proyecto y una prolongada batalla legal que dejó el Mutún nuevamente paralizado.

No fue hasta 2016 que se retomó el rumbo. El Estado boliviano adjudicó entonces a la firma estatal china Sinosteel la construcción de un complejo siderúrgico moderno. La financiación se aseguró a través de un crédito del Banco de China, complementado

por recursos del Banco Central de Bolivia y del Tesoro General de la Nación. El proyecto avanzó con buen ritmo, pero nuevamente enfrentó un revés: fue paralizado en 2020 durante el gobierno transitorio de Jeanine Añez.

REACTIVACIÓN Y CONSOLIDACIÓN

La reactivación definitiva llegó en 2021, con el relanzamiento de las obras a cargo de la ESM y bajo liderazgo estatal. En tan solo 1.250 días, se ejecutó la construcción de uno de los complejos industriales más ambiciosos de la historia boliviana. A la cabeza del ingeniero Jorge Alvarado, presidente de la ESM, quien destacó que este proyecto logró lo que durante más de medio siglo parecía inalcanzable: transformar el mineral en acero dentro del propio país.

“La historia del Mutún es la historia de una espera de más de 60 años. Hoy demostramos que era posible producir acero con nuestra materia prima, con tecnología moderna y decisión nacional”, mencionó Alvarado en el acto de inauguración del Comple-

jo Siderúrgico del Mutún realizado el 24 de febrero de este año.

DEL MINERAL AL ACERO: UN NUEVO PARADIGMA PRODUCTIVO

La producción inicial de 200.000 toneladas anuales de acero permitirá sustituir hasta el 50% de las importaciones nacionales de este insumo estratégico. Esto significa un ahorro estimado de \$us 250 millones anuales para la economía boliviana. A diferencia del pasado, cuando el mineral se exportaba en bruto, hoy el país produce acero corrugado y alambrión, insumos fundamentales para el sector de la construcción.

Este cambio estructural es también una apuesta por el empleo y el desarrollo regional. Solo durante la etapa de construcción del complejo se generaron 1.400 empleos directos y más de 2.500 indirectos. En su fase operativa, se proyectan 700 empleos directos y al menos 2.000 indirectos, consolidando al Mutún como uno de los principales polos de empleo industrial del oriente boliviano.

MOTOR DE UNA NUEVA INDUSTRIA

Para el Gobierno y la ESM, el Mutún no es un proyecto aislado, sino la piedra angular de un nuevo modelo económico. La producción de acero, por primera vez desarrollada en suelo nacional, está llamada a convertirse en el eje de la industrialización boliviana, con la posibilidad de escalar hacia la producción de derivados, maquinaria, autopartes y bienes de capital.

“La Empresa Siderúrgica del Mutún será la madre de otros complejos. A partir de aquí, surgirán nuevas industrias que alimentarán la transformación económica del país”, afirmó su presidente ejecutivo.

Después de más de un siglo de espera, el Mutún dejó de ser una promesa y se transformó en símbolo de soberanía productiva. Su historia, marcada por largos silencios, contratos fallidos y luchas sociales, hoy se reescribe como uno de los mayores logros de la minería e industria bolivianas.

● **MÓNICA HUANCOLLO**

En 2024, Bolivia conquistó el sueño perseguido desde la década de los 90. Se trata de su adhesión histórica al Mercado Común del Sur (Mercosur), conformado por Argentina, Brasil, Paraguay y Uruguay. El bloque es considerado como la quinta economía del mundo.

Esta adhesión “le hace bien a la imagen del país” y además es una “política de Estado”, aseguró el excanciller y diputado de Comunidad Ciudadana (CC), Gustavo Aliaga, en una entrevista anterior con **Ahora El Pueblo**, quien detalló las fases que pasó el país antes de consolidar su adhesión plena en 2024, bajo el gobierno de Luis Arce.

ANTECEDENTES

El Mercosur es un mecanismo de integración económico y comercial, creado con la suscripción del Tratado de Asunción en 1991, modificado y actualizado a su vez en 1994 por el Protocolo de Ouro Preto.

Luego del surgimiento del bloque, en 1992 Bolivia intentó integrar como miembro.

En 1995 se da el primer acercamiento, en ese entonces, el Gobierno boliviano suscribió un Memorándum de Entendimiento con el Mercosur para la conformación de una zona de libre comercio. Desde ese entonces ya se perseguía el objetivo de ser parte de este bloque, dijo Aliaga.

En 2006, Bolivia volvió a plantear la importancia de ser parte del grupo suramericano, para evitar quedar rezagado. Aliaga mencionó que el pre-

MERCOSUR, EL HITO HISTÓRICO DE ADHESIÓN QUE CONQUISTÓ BOLIVIA EN 2024

FASES. Desde 1992, los gobiernos trataron de integrarse al bloque suramericano, pero fue en 2024, bajo la presidencia de Luis Arce, que se logró cumplir ese anhelo con apoyo del mandatario de Brasil, Luiz Inácio Lula da Silva.

*Beneficios

- Los bolivianos serán catalogados como ciudadanos del Mercosur y gozarán de una libre circulación, con igualdad de condiciones con acceso a la salud, educación y otros derechos en los países miembros del bloque.
- Bolivia tendrá más oportunidades para hacer conocer los productos nacionales. Con la adhesión también se puede negociar con otros grupos como la Unión Europea.
- Bolivia es parte de la CAN y Mercosur.

sidente de Brasil, Luiz Inácio Lula da Silva, ayudó mucho a este proceso de adhesión definitiva de Bolivia al Mercosur.

En 2012 y 2015 se da el primer paso para la adhesión del Estado Plurinacional, pero la incorporación plena requería la ratificación total de los países integrantes y la promulgación del protocolo por parte del Estado depositario, que en este caso era Brasil. Hasta ese entonces, el país tenía el estatus de Estado asociado, sin voz ni voto.

CONSOLIDACIÓN

Tras la salida de Jair Bolsonaro como presidente de Brasil (2019-2022), en 2021, Luis Arce, como flamante mandatario de Bolivia, solicitó la reactivación del proceso de adhesión.

La solicitud fue aceptada dos años después por su homólogo Lula da Silva y el 7 de diciembre de 2023 llegó la buena noticia en la Cumbre de Presidentes del Mercosur, en la ciudad de Río de Janeiro, donde se aprueba el protocolo de adhesión.

A su retorno de esa cumbre, Arce entregó inmediatamente a la Asamblea Legislativa el documento de ratificación del protocolo para que lo apruebe; sin embargo, opositores afines al expresidente Evo

Morales y legisladores de derecha retuvieron por más de siete meses el proyecto.

Fue en julio de 2024 que por fin, el presidente Arce pudo promulgar la adhesión. En la ocasión dijo: “La incorporación de Bolivia como país miembro del Mercosur tiene un carácter estratégico porque significa ser parte de un importante espacio de integración regional, intercambio comercial, fortalecimiento productivo y nos convierte en un eje articulador en la región”.

Tras ello, se deposita el documento al Mercosur y desde agosto de 2024 corre el plazo para la incorporación de las normas del bloque. Con este avance, Bolivia se convirtió en el único país miembro de la Comunidad Andina (CAN) y del Mercosur, lo que refuerza su posición estratégica de convergencia en la región.

// FOTO: ARCHIVO



EL CENTRO DE MEDICINA NUCLEAR DE EL ALTO, UNA MEGA OBRA QUE TRANSFORMA LA SALUD Y EL DESARROLLO

TECNOLOGÍA DE PUNTA. Una gran obra del Bicentenario, ubicada en la urbe alteña, que marca un antes y un después para Bolivia en el siglo XXI e impulsa la modernidad y el desarrollo de la ciudad más joven del país y a nivel regional.

● ROMINA MONTOYA

En pleno siglo XXI, Bolivia se encuentra en una etapa decisiva de su desarrollo gracias a proyectos estratégicos impulsados por la gestión del presidente Luis Arce, que no solo modernizan la infraestructura nacional, sino que también cambiaron la vida de millones de bolivianos. Una de estas obras emblemáticas es el Centro de Medicina Nuclear y Radioterapia (CMNyR).

Construido con tecnología de punta traída desde Argentina y otros países aliados, este centro es el segundo de su tipo en Bolivia, después del de Santa Cruz, y representa una revolución en la detección temprana y tratamiento integral del cáncer.

UN GRAN REFERENTE A NIVEL REGIONAL Y MUNDIAL

En medio del altiplano boliviano y a más de 4.000 me-



// FOTO: ABEN

▲ Cuenta con tecnología avanzada para el diagnóstico y tratamiento de enfermedades oncológicas.

▼ Aporta con información estadística e indicadores que permiten al Ministerio de Salud asumir políticas en la lucha contra el cáncer.

tros de altura, se levanta una obra que impresiona por fuera y transforma vidas por dentro. Este complejo, considerado uno de los más avanzados de la región, destaca por su infraestructura imponente, diseño funcional y tecnología de última generación, consolidándose como un ícono de salud y modernidad.

Inaugurado por el presidente Luis Arce Catacora en 2022, este complejo de salud de alta especialidad no solo ha salvado vidas, sino que ha redefinido el perfil urbano y científico de la ciudad, consolidándose como una obra estratégica rumbo al Bicentenario del país.

UNA INFRAESTRUCTURA QUE IMPACTA A PRIMERA VISTA

Desde su ingreso, el centro de salud impone respeto y admiración. Con un diseño arquitectónico moderno y líneas volumétricas que dialogan con el paisaje urbano alteño, el edificio no solo cumple una función clínica, sino también simbólica y cultural: representa el avance científico de una ciudad históricamente marginada y hoy es protagonista del desarrollo nacional.

+ datos

El Organismo Internacional de Energía Atómica (OIEA) certificó que el Centro de Medicina Nuclear y Radioterapia (CMNyR) de El Alto cumple con los estándares internacionales de protección radiológica.

Con una superficie construida de más de 12.000 metros cuadrados, el CMNyR se erige en en la zona Parcopata, Distrito 8, con accesos amplios, avenidas remodeladas y una vista panorámica que lo convierte en una referencia visual de la ciudad.

El complejo está distribuido en distintos bloques interconectados que separan las áreas de diagnóstico, tratamiento y servicios generales. Sus instalaciones están diseñadas bajo estrictos estándares internacionales de seguridad radiológica, eficiencia energética y accesibilidad universal.

“Es una obra que no solo es funcional, sino también estética. Su arquitectura transmite modernidad, confianza y esperanza”, afirma el arquitecto Carlos Lora, uno de los consultores del proyecto.

TECNOLOGÍA DE PUNTA AL SERVICIO DE LA VIDA

En su interior, el centro alberga una de las mayores concentraciones tecnológicas en salud del país. Está conformado por búnkeres blindados para radioterapia externa con aceleradores lineales



// FOTO: ABEN

de última generación (capaces de tratar tumores con precisión milimétrica). También cuenta con salas de braquiterapia para tratamientos internos en casos de cáncer ginecológico y equipos PET/CT y SPECT/CT, que permiten diagnosticar el cáncer y otras enfermedades a nivel celular.

Un ciclotrón de alta capacidad que produce radiofármacos en el mismo centro, garantiza autonomía diagnóstica y sostenibilidad a largo plazo, además de laboratorios automatizados, áreas de dosificación, consultorios médicos, farmacia oncológica, áreas de descanso y salas de espera climatizadas y humanizadas.

Todo el sistema eléctrico, de climatización, aire acondicionado y blindaje está diseñado bajo normas de medicina nuclear, que garantizan seguridad total para el personal, pacientes y la comunidad.

Uno de los pilares del centro es el modelo de atención integral y humanizada, que contempla no solo el aspecto clínico, sino también el acompañamiento psicológico, nutricional y social de los pacientes.

EL ALTO, CAPITAL DE LA MEDICINA NUCLEAR EN ALTURA

El centro no solo ofrece un servicio de altísima especialidad, sino también genera dinamismo urbano: mejoramiento de vías de acceso, iluminación

pública, ampliación del sistema de transporte y atracción de nuevas inversiones privadas en su entorno.

En solo dos años de funcionamiento, el CMNyR ha atendido a miles de personas con cáncer y enfermedades degenerativas, evitando viajar a otras ciudades y cubriendo, con dignidad y tecnología, una necesidad sentida por alteños y paceños y, por ende, por todo el país.

El centro de El Alto no solo utiliza equipos de alta gama, sino que también forma parte de un ambicioso programa de transferencia tecnológica, formación de recursos humanos y cooperación científica. Gracias a los acuerdos con INVAP de Argentina y al trabajo conjunto con el Ministerio de Hidrocarburos y Energías, el país ha dado pasos firmes hacia la autonomía en la producción de radiofármacos.

Este esfuerzo se traduce en mejores tratamientos, costos más bajos y soberanía en el manejo de enfermedades oncológicas. Médicos, físicos, tecnólogos y personal especializado han sido capacitados para operar el centro con estándares internacionales.

UN LEGADO PARA EL FUTURO

El Centro de Medicina Nuclear de El Alto ha sido declarado oficialmente una Obra del Bicentenario, no solo por su magnitud física, sino por su

+ datos

En este nosocomio de tecnología de punta, los ciudadanos asegurados al Sistema Único de Salud (SUS), reciben atención bajo los beneficios de ese seguro universal, tal como establece el Decreto Supremo N° 4608.

El Centro de Medicina Nuclear y Radioterapia de El Alto registró un total de 9.639 atenciones durante la gestión 2024.

impacto estructural en la vida del pueblo boliviano.

Con esta megaobra, el gobierno del presidente Luis Arce reafirmó su visión de una Bolivia con salud pública avanzada, gratuita y de calidad. Forma parte de la Red Nacional de Medicina Nuclear, junto con centros en Santa Cruz y La Paz, consolidando la soberanía del país en diagnóstico y tratamiento oncológico.

“Es una obra que no solo trata enfermedades, sino que cura desigualdades. Una infraestructura digna para el pueblo alteño, que por décadas luchó por justicia social”, destacó el presidente Luis Arce, en su discurso de inauguración.



● MILENKA PARISACA

Bolivia celebra su Bicentenario con una apuesta decidida por el turismo con identidad. Desde las alturas del altiplano hasta las profundidades de la amazonia, el país construye un nuevo modelo turístico que se enraíza en la sostenibilidad, la diversidad cultural y el protagonismo de las comunidades. En este marco, el Viceministerio de Turismo consolida cinco estrategias clave para proyectar 200 destinos turísticos con rostro boliviano y mirada global.

“El Viceministerio de Turismo viene implementando una serie de estrategias articuladas para promover un turismo sostenible e inclusivo, que genere beneficios económicos directos para las comunidades locales, al mismo tiempo que resguarda y pone en valor el patrimonio cultural y natural del país”, destacó el viceministro Hiver Flores en entrevista con **Ahora El Pueblo**.

Las cinco líneas de acción en marcha incluyen:

1. Turismo de Base Comunitaria fortalecido. Se trabaja con comunidades indígenas originario campesinas, afrobolivianas e interculturales para impulsar emprendimientos autogestionados. El acompañamiento técnico, la formación y la vinculación con mercados se articulan con un enfoque de equidad y sostenibilidad.

2. Catálogo nacional y el programa 200 Años, 200 Destinos. Esta iniciativa busca visualizar el potencial turístico de municipios con riqueza patrimonial y vocación de turismo responsable. A través del catálogo, se consolidan

CINCO ESTRATEGIAS POSICIONAN A BOLIVIA COMO DESTINO SOSTENIBLE

EN EL BICENTENARIO, el Viceministerio de Turismo proyecta 200 destinos comunitarios y consolida un modelo que dinamiza economías locales, protege el patrimonio y fortalece la soberanía cultural.

emprendimientos comunitarios que ofrecen experiencias auténticas, con identidad territorial.

3. Normativa para la sostenibilidad. Se impulsa el Reglamento de Emprendimientos Turísticos de Base Comunitaria, con estándares de calidad, respeto ambiental y participación efectiva de las comunidades. La planificación turística incorpora criterios de conservación y desarrollo equilibrado.

4. Promoción responsable e inclusión digital. A nivel nacional e internacional, se difunden campañas centradas en destinos sostenibles. Además se apoya la digitalización de los emprendimientos, facilitando su visibilidad y comercialización en plataformas tecnológicas.

5. Articulación multisectorial. El viceministerio articula esfuerzos con gobiernos subnacionales, el sector privado, comunidades, cooperación internacional y otras entidades estatales, para consolidar una oferta turística diversa, competitiva y respetuosa del patrimonio.

“Se implementa una serie de estrategias articuladas para promover un turismo sostenible e inclusivo, que genere beneficios económicos directos para las comunidades locales, al mismo tiempo que resguarda y pone en valor el patrimonio cultural y natural del país”, afirma Hiver Flores, viceministro de Turismo.

“Con estas acciones, reafirmamos nuestro compromiso con un modelo turístico basado en el Vivir Bien, que valora la diversidad, promueve la cohesión social y protege los ecosistemas, en beneficio de las generaciones presentes y futuras”, subrayó Flores.

En paralelo a esta ruta estratégica, el Gobierno nacional refuerza la visibilidad de 20 destinos clave, seleccionados por su valor natural, histórico y cultural. Se trata de verdaderas joyas del turismo boliviano que no solo encarnan la belleza del país, sino también la fuerza de sus pueblos y el sentido de futuro.

SALAR DE UYUNI Y LAGUNAS DE COLORES

En el altiplano potosino se extiende el desierto de sal más grande y alto del planeta: el salar de Uyuni. Este inmenso espejo blanco atrae a viajeros del mundo entero. A poca distancia, en la Reserva Eduardo Avaroa, las Lagunas de Colores deslumbran con sus tonos surrealistas y su fauna única: flamencos andinos, vicuñas y vizcachas.

LAGO TITICACA

A más de 3.800 metros de altitud, el lago Titicaca es el cuerpo de agua navegable más alto del mundo. Cuna de leyendas ancestrales,

◀ Reflejo de cielos infinitos, el salar de Uyuni sigue deslumbrando a turistas de todo el mundo que llegan a Bolivia en busca de paisajes únicos.



▶ sus islas, comunidades y paisajes hacen de este espejo azul uno de los destinos más emblemáticos de La Paz y del país entero.

SAMAIPATA Y LOS VALLES CRUCEÑOS

En Santa Cruz, Samaipata combina historia y naturaleza. Allí se encuentra El Fuerte, la roca tallada más grande del mundo y Patrimonio de la Humanidad. El entorno de valles, viñedos y biodiversidad enriquece la experiencia.

SUCRE Y POTOSÍ

Estas dos ciudades están unidas no solo por la geografía, sino por su legado histórico. Sucre, cuna de la independencia, y Potosí, símbolo del auge minero colonial, conforman un eje patrimonial que testimonia siglos de historia viva.

TOROTORO

Famoso por sus huellas de dinosaurios, el Parque Nacional Torotoro alberga también cañones, cavernas como Umajalanta y paisajes que revelan la historia geológica de Bolivia. Es un paraíso para el turismo paleontológico y de aventura.

SAJAMA Y EL CARNAVAL DE URURO

El nevado Sajama, el pico más alto del país, reina sobre un parque nacional que resguarda bofedales, géiseres y culturas milenarias. En la misma región, el Carnaval de Oruro deslumbra con su color, fe y danza, no por nada es Patrimonio Inmaterial de la Humanidad.

RURRENABAQUE, MADIDI Y PAMPAS

Entre La Paz y Beni, este corredor natural ofrece selva amazónica, ríos cristalinos y una de las mayores biodiversidades del planeta. El Madidi es una joya natural y cultural que impulsa el ecoturismo comunitario.

MISIONES JESUÍTICAS DE CHIQUITOS

En la chiquitania cruceña, estas misiones son testimonio de un mestizaje arquitectónico y musical único. Declaradas Patrimonio Mundial, conjugan arte barroco, espiritualidad y cultura viva en medio de la selva.

CORDILLERA REAL

La imponente cadena montañosa que abraza La Paz ofrece decenas de cumbres para montañistas, paisajes glaciales y lagunas. Es un santuario natural y espiritual, ideal para el turismo de aventura y contemplación.



◀ Torotoro sorprende con sus huellas de dinosaurios, cañones y cavernas, en un paisaje único del norte de Potosí.

YUNGAS, RUTA DE LA MUERTE

Desde La Cumbre paceña se desciende hacia los Yungas, un valle de clima húmedo, frondosa vegetación y fértiles suelos. La famosa Ruta de la Muerte, hoy convertida en desafío ciclista, conecta la altura con el clima cálido.

EL CHACO, YACUMA Y VILLA MONTES

El sur tarijeño resguarda vastas planicies chaqueñas, con historia bélica, gastronomía regional y paisajes de quebradas. Es una zona de memoria, identidad guaraní y encuentro con la naturaleza.

RUTA DEL VINO Y SINGANI

Tarija ofrece una experiencia enológica única en los viñedos más altos del mundo. Las bodegas artesanales y el sabor de los vinos y singanis locales hacen de esta ruta una experiencia sensorial y cultural.

TRIÁNGULO AMAZÓNICO

Beni sorprende con este triángulo geográfico, donde convergen los ríos y las historias de Riberalta, Guayaramerín y Cachuela Esperanza. Es una zona rica en cultura amazónica, producción forestal y biodiversidad.

MOXOS

San Ignacio de Moxos, fundada en 1689, es el corazón espiritual del Beni. Su herencia jesuítica se expresa en fiestas como la de San Ignacio, donde la música barroca y la cosmovisión indígena conviven con orgullo.

PANTANAL, PUERTO SUÁREZ

Al este de Santa Cruz, el Pantanal boliviano es uno de los humedales más biodiversos del mundo. Desde Puerto Suárez, se accede a esta maravilla natural compartida con Brasil y Paraguay.

PARQUE NACIONAL CARRASCO, MACHÍA

En Cochabamba, estos parques protegen selvas y montañas, hábitat de osos jucumaris y cientos de especies. Son destinos ideales para el ecoturismo y la educación ambiental.

NORTE AMAZÓNICO

El departamento de Pando conserva el 30% del bosque amazónico del país. Ríos navegables, selvas vírgenes y comunidades indígenas hacen de esta región un pulmón vital y poco explorado.

GASTRONOMÍA COCHABAMBINA

Cochabamba es sinónimo de sazón. Su cocina refleja el mestizaje boliviano, con platos generosos que se han convertido en marca de identidad. La gastronomía es un eje del turismo cultural del valle.

TUPIZA

Paisajes de película, cañones rojizos y escenarios del Lejano Oeste hacen de Tupiza una joya escondida. Fue la ruta de escape de Butch Cassidy y Sundance Kid, y hoy es una aventura para el visitante.

El norte amazónico boliviano deslumbra con paisajes vírgenes, rutas históricas como la de la Goma y la Castaña, playas doradas y reservas naturales que conectan biodiversidad y cultura.



● ABI Y AHORA EL PUEBLO

Cuando el novel economista Luis Arce Catacora empezó a trabajar en el Banco Central de Bolivia (BCB) no se le pasó por la mente el camino que empezaría a transitar y convertirse en el sexagésimo séptimo presidente de Bolivia.

En el hogar formado por dos maestros, el 28 de septiembre de 1963, nació Lucho, como lo llamaban sus amigos en el colegio y en la Universidad Mayor de San Andrés (UMSA), en esta última, donde se formó como economista.

Si bien su mente estaba sumergida en las estadísticas y los números, siempre hizo un espacio para dejar evolucionar su talento en la guitarra y en el básquetbol.

Titulado con la tesis de *El papel de la política cambiaria en la Nueva Política Económica*, bajo la dirección de Carlos Villegas, Luis Arce Catacora emprendió su carrera en el BCB, donde llegó a ocupar la Gerencia de Estudios Económicos y luego en otros espacios como la jefatura del Departamento de Información y Publicaciones de la Subgerencia de Investigación.

Su carrera la forjó en esos espacios desde donde miró el suceder de la historia, sin olvidar la formación continua, llegando a recibir el grado de Master en Ciencias Económicas (MSc in Economics) de la Universidad de Warwick, Inglaterra, donde estudió entre 1996-1997, y también los espacios de debate y análisis como el grupo Los Duendes, donde volvió a encontrarse con Carlos Villegas.

En una entrevista con Página Siete, en mayo de 2018, Arce recordó que mientras Francis Fukuyama teorizaba sobre el fin de la historia, Los Duendes analizaban qué vendría después de la debacle del capitalismo.

A ese grupo solía ser invitado Álvaro García Linera quien, una vez convertido en candidato vicepresidencial, invitaría a Los Duendes a formar parte del equipo que elaboró el programa del MAS-IPSP el año 2005.

En ese espacio nació el Modelo Económico Social Comunitario Productivo y él fue quien empezó a ejecutarlo cuando asumió en 2006 el Ministerio de Hacienda en la administración del expresidente Evo Morales.

Sin duda, ello marcó un antes y un después en la historia nacional, pues llevó a Bolivia a constituirse en un referente liderando el crecimiento económico en la región durante cinco años: 2008, 2013, 2015, 2016 y 2018.

A la par, la pobreza moderada pasó del 60,6% en 2005 a 37,2% en 2019; mientras que la pobreza

LUIS ARCE: TRAYECTORIA DE UN LÍDER FORJADO EN LA ACADEMIA Y LA POLÍTICA

DESDE SU FORMACIÓN EN LA UMSA hasta la presidencia del Estado, Luis Arce trazó un camino marcado por el pensamiento económico, la docencia y el servicio público.



// FOTO: ARCHIVO

+ datos

Luego de consolidarse como uno de los ministros de mayor permanencia en el cargo —durante 11 años y medio— y ver el fruto de su trabajo, en 2017 llegó la mala noticia. Unas células cancerígenas en el riñón, identificadas de forma tardía, llevaron a un grupo de médicos a determinar la extirpación como la única solución.

Pero para Arce Catacora no lo era. Fue a Brasil, donde se sometió a un estricto tratamiento que hizo desaparecer el tumor sin necesidad de extirpar el órgano.

extrema, de 38,2% a 12,9%.

Ese recambio en Bolivia llevó a medios internacionales como América Economía a ubicar a Arce Catacora entre los 10 mejores ministros de economía de la región por la solvencia con la que había ejecutado el modelo boliviano.

Luego de consolidarse como uno de los ministros de mayor permanencia en el cargo, durante 11 años y medio, y ver el fruto de su trabajo, en 2017 llegó la mala noticia. Unas células cancerígenas en el riñón, identificadas de forma tardía, llevaron a un grupo de médicos a determinar la extirpación como la única solución.

Pero para Arce Catacora no lo era. Fue a Brasil, donde se sometió a un estricto tratamiento que hizo desaparecer el tumor sin necesidad de extirpar el órgano.

“El médico está asombrado de la recuperación que tenemos; es algo que él mismo ha juzgado de un milagro”, señaló Arce aquel mayo de 2018 y confesó incluso que estuvo a poco de vender su departamento y su auto para costear el tratamiento, aunque al final no lo hizo por todo el apoyo que recibió en el país.

Tras la ruptura del orden

constitucional, Arce Catacora fue elegido como candidato a la presidencia del MAS-IPSP y tuvo de acompañante a David Choquehuanca.

Luego de ganar las elecciones del 18 de octubre de 2020 con el 55,11% de los votos, Arce Catacora asumió la presidencia del Estado el 8 de noviembre de ese año y con él, el país volvió a la senda de la reconstrucción económica.

Sin olvidar lo que pasó en 2017, durante la inauguración del Centro de Medicina Nuclear y Radioterapia (CMNyR) en Santa Cruz, el 23 de septiembre, Arce se declaró “un sobreviviente” de la lucha contra el cáncer, aunque aún mantiene los controles anuales para descartar un rebrote de las células malignas.

A pesar de tener la agenda de trabajo copada, como suele ocurrir con un primer mandatario, Arce aún mantiene su vínculo con la cátedra universitaria.

Incluso en 2021 fue tutor de Ángel Rafael Surco Chuquimia, autor de la tesis *La incidencia del sistema financiero en el sector real y el impacto de la ampliación de cupos de cartera y tasas de interés en la actividad económica de Bolivia 1996-2019*.

Este 6 de agosto, Arce cumple un ciclo al ser el presidente del Bicentenario, tras una gestión llena de luces y sombras, marcada por las infinidad de tormentas y batallas, circunstancias que no le permitieron disfrutar de la paz que debería caracterizar a un mandato respaldado por más de la mitad del apoyo del electorado, pero sin duda la recta final de su gestión tiene un sello característico: el colocar los cimientos de la industrialización, pensando en una Bolivia con una economía de base ancha que se encamina hacia su segunda independencia, “con soberanía económica, política y social”.



Billete y monedas conmemorativas del **200** BICENTENARIO DE **BOLIVIA**

Es un orgullo para el Banco Central de Bolivia (BCB) rendir homenaje al Bicentenario de fundación del país mediante piezas conmemorativas, que resaltan nuestra historia, identidad y soberanía. Con esta iniciativa, el BCB reafirma su compromiso con la memoria histórica del país, promoviendo el reconocimiento del pasado y la proyección hacia un futuro de integración, justicia y desarrollo.

BILLETE CONMEMORATIVO



Material:
Sustrato de polipropileno
Tamaño: 150 mm x 70 mm
Peso: 82,5 g

MONEDA ORO



Material de Fabricación:
Oro, ley 999,9
Peso: 7,0 g
Calidad: Proof
Diámetro: 23,5 mm
Espesor aprox.: 1,6 mm

MONEDA PLATA



Material de Fabricación:
Plata, ley 999
Peso: 27,0 g
Calidad: Proof
Diámetro: 40 mm
Espesor aprox.: 2,5 mm

MONEDA CURSO LEGAL



Material de Fabricación:
Acero inoxidable
Peso: 6,40 g
Diámetro: 29 mm
Espesor aprox.: 1,4 mm
Denominación: Dos Bolivianos

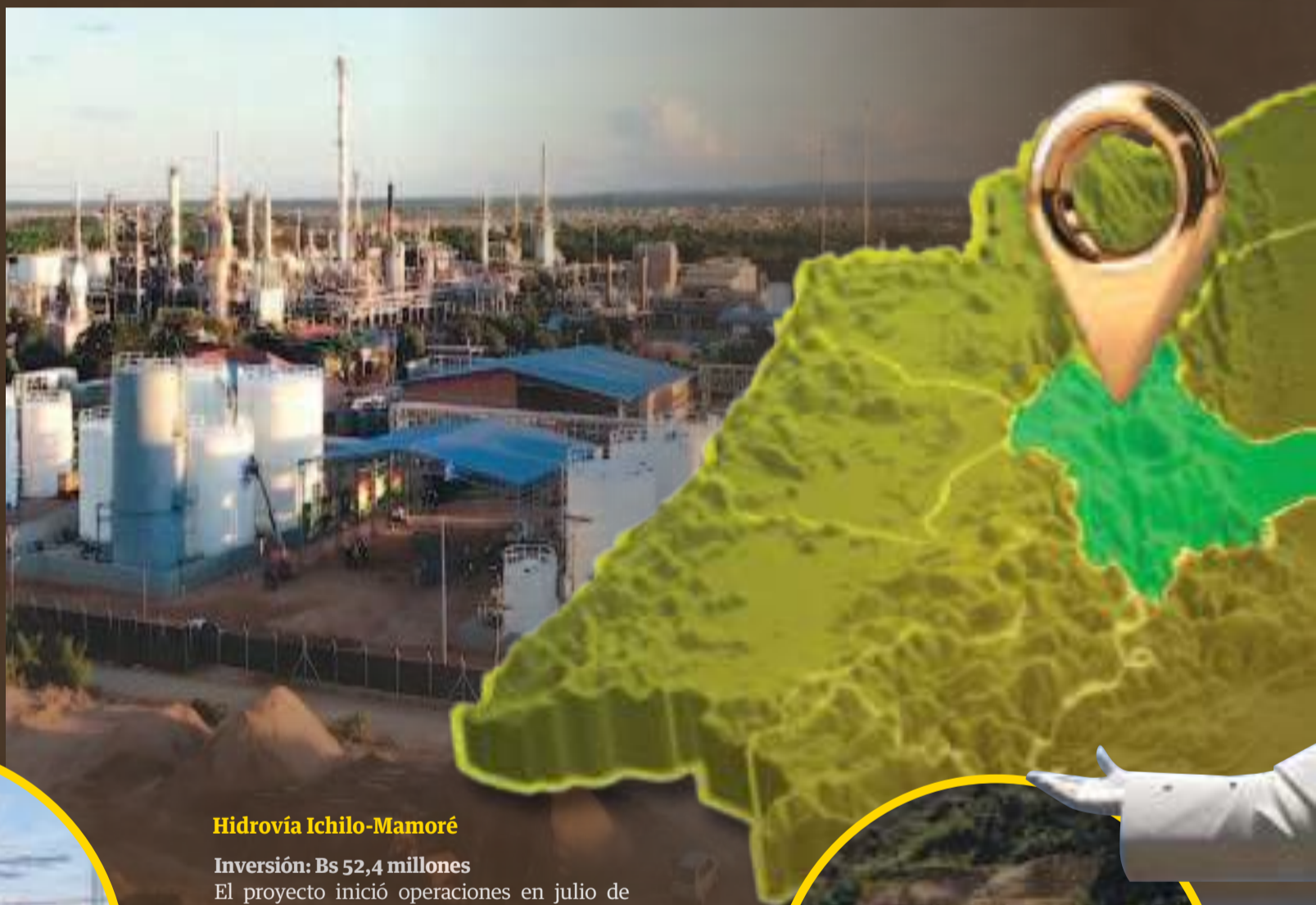
COCHABAMBA INGRESA EN LA ERA DE LA INDUSTRIALIZACIÓN CON OBRAS HISTÓRICAS

EL PRESIDENTE LUIS ARCE refleja, con estos proyectos la visión, de construir un país industrializado, autosuficiente y conectado. Se genera empleos, se potencia el sector agroindustrial, se garantiza la seguridad alimentaria y se consolida la integración logística y energética.

● ANGELA MARQUEZ

Desde el inicio de su gestión en noviembre de 2020, el presidente Luis Arce impulsó una agenda de industrialización y desarrollo de infraestructura sin precedentes en Cochabamba, marcando un hito en la transformación productiva y logística.

El objetivo siempre fue de sustituir importaciones, diversificar la economía y fortalecer la integración regional. El Gobierno nacional ejecutó inversiones estratégicas que benefician directamente a millones de bolivianos. Los proyectos más sobresalientes son el Tren Metropolitano, la Planta de Fertilizantes Granulados NPK, la Planta de Amoniaco y Urea, el Complejo Piscícola y muchos otros que aportan en gran manera a la Llaña.



Tren Metropolitano

Inversión: Bs 3.143,6 millones

Es una obra que inició sus operaciones en septiembre de 2022 y transformó la movilidad urbana de la población cochabambina, mejorando la calidad de vida de los habitantes de los siete municipios del eje metropolitano como Cochabamba, Sacaba, Cercado, Colcapirhua, Quillacollo, Sipe Sipe y Vinto.

Hidrovía Ichilo-Mamoré

Inversión: Bs 52,4 millones

El proyecto inició operaciones en julio de 2021 con el primer envío de 60 toneladas de cemento, después se fue ampliando el proyecto. Transforma la logística fluvial y el comercio nacional, conectando los departamentos de Cochabamba, Beni y Santa Cruz con el océano Atlántico a través de Brasil.



Doble Vía El Sillar

Inversión: Bs 2.923 millones

Es uno de los mayores avances en infraestructura vial del país, posicionando a Cochabamba como un eje logístico clave dentro del Corredor Bioceánico, y mejorando significativamente la movilidad, desarrollo económico y seguridad vial en la región. La obra se extiende por 29,14 kilómetros.

Parque Industrial Santiviáñez

El parque, creado por la Ley Departamental 3097 (2005), fue inaugurado oficialmente el 13 de octubre de 2023, recibió un impulso clave durante la gestión de Luis Arce a través de coordinación interinstitucional (gobierno central, Federación de Empresarios, Gobernación, FEPC) y proyectos concretos que consolidan su posición como hub productivo regional.



Planta de Fertilizantes Granulados NPK

Inversión: Bs 63,7 millones

Este proyecto, que fue entregado el 13 de octubre de 2023, simboliza la transición de Bolivia hacia una industria nacional autosuficiente, impulsada bajo el modelo de industrialización con sustitución de importaciones, además el país deja de depender de importaciones.



Complejo Piscícola

Inversión: Bs 236,9 millones

En septiembre de 2023 se entregó la factoría, en el municipio de Chimoré, la que procesa la carne de pescado. El complejo está emplazado sobre una superficie de 60 hectáreas y tiene similares características de factorías ubicadas en Brasil.



Planta de Tratamiento de Aguas Residuales

Inversión: Bs 107 millones

En septiembre de 2024 se inauguró la primera planta de este tipo en Bolivia y una de las más grandes de Latinoamérica. La planta, ubicada al oeste de Albarrancho, mitiga la contaminación del río Rocha y mejora la calidad de vida de la población cochabambina.



Planta de Amoniaco y Urea

Inversión: Bs 6.300 millones

La planta fue reactivada el 6 de septiembre de 2021, optimizando procesos y ampliando la capacidad de producción. Puede transformar el gas natural en fertilizantes de alto valor agregado, avanzando en la política de industrialización con sustitución de importaciones.



Línea de Transmisión Carrasco-Santiviáñez

Inversión: Bs 1.385 millones

La Línea de Transmisión brinda mayor estabilidad de transmisión de energía eléctrica en el país, mejoró la calidad del servicio, jugando un papel fundamental en la instalación e implementación de proyectos industriales y coadyuva en el cambio de matriz eléctrica.



Planta Procesadora de Lácteos y Derivados

Inversión: Bs 5,4 millones

La obra comenzó a operar en 2025, tiene el objetivo de dar valor agregado a la producción con un enfoque sostenible. La planta tiene como su principal mercado la provisión del desayuno escolar en Sipe Sipe y la región.



OBRAS ESTRATÉGICAS IMPULSAN EL DESARROLLO INTEGRAL DE CHUQUISACA

CON MILLONARIA INVERSIÓN DEL GOBIERNO, la salud, educación, carreteras, energía, riego e industrialización marcan el avance del desarrollo en los municipios del departamento, con proyectos que mejoran la calidad de vida de miles de familias.

● **ANGÉLICA VILLCA**

El departamento de Chuquisaca experimenta una profunda transformación gracias a una inversión pública millonaria, destinada a obras que impactan en sectores clave como salud, educación, vivienda, energía, caminos, agua y producción. Entre las megaobras destacadas están el túnel Incahuasi y más de 80 obras viales, junto con la conservación de la Red Vial Fundamental, que consolidan al departamento como un eje integrador entre el oriente y el occidente del país.

En salud se destaca la construcción del hospital de tercer nivel en Sucre, entre otros proyectos sanitarios. En paralelo, están las unidades educativas e institutos tecnológicos, además de infraestructura deportiva. En el área rural se han instalado conexiones eléctricas y sistemas fotovoltaicos.

La industrialización es una realidad con 21 plantas en marcha, incluyendo procesadoras de alimentos balanceados, frutas y carne; a las que se suman sistemas de riego, proyectos de agua potable y saneamiento, y apoyo a la producción agropecuaria, entre otras obras de relevancia para la región.



Energía limpia

- Planta Solar Occidente.
- Provisión e instalación de sistemas fotovoltaicos domiciliarios y sociales.
- Línea de Transmisión Interconexión Camiri.
- Más de 166 mil conexiones eléctricas. Actualmente la cobertura en la ciudad llega al 99,6%, y en el área rural a 87,5%.

Infraestructura

- Se entregó la ampliación de la Casa de la Libertad Sucre.
- Se inició la construcción del Nuevo Archivo y Biblioteca Nacionales de Bolivia y la Plaza del Bicentenario.
- Se construyen mercados, áreas verdes, hasta casas de justicia y coliseos.
- Más de Bs 634 millones invertidos para que cada municipio tenga lo que necesita.

Hospital de tercer nivel en Sucre

- Inversión: Bs 514 millones financiados íntegramente por el Gobierno nacional
- Cobertura estimada: beneficia a más de 600 000 habitantes del departamento
- Infraestructura y equipamiento: superficie de 25.285 m², 204 camas, 27 consultorios, siete quirófanos, laboratorios, atención en más de 30 especialidades, incluyendo un laboratorio oncológico, UCI, servicios de radiología avanzada.
- Estado de avance (a mayo de 2025): infraestructura al 100%.



Túnel Icahuasi

- Longitud: 1.260 metros, es el segundo túnel más largo de Bolivia.
- Ubicación: conecta Monteagudo (Chuquisaca) con Ipati, intersección con la carretera a Santa Cruz/Yacuiba.
 - Inversión oficial: Bs 328 millones.
 - Características técnicas: dos carriles de 3,50 m cada uno; plataforma de 10 m; bermas, altura libre de 5 m; iluminación LED, ventilación, sistema contra incendios, drenaje, fibra óptica, señalización, áreas de descanso.
- Impacto funcional: reduce el tiempo de viaje entre Chuquisaca y Santa Cruz a unos 45 minutos (o tan solo tres minutos dentro del túnel) y mejora la conectividad regional con Argentina.

Planta Procesadora de Alimento Balanceado en Sucre

- Costo de inversión: más de Bs 11 millones, financiados por el Fondo Nacional de Inversión Productiva y Social (FPS).
- Producción de hasta seis toneladas por día de alimento balanceado para sectores avícola, bovino, porcino y piscícola.
- Capacidad de almacenamiento de 1.200 toneladas de granos en su interior.
- Ubicación física: zona Lajastambo, a unos 10 km del centro de Sucre.
- Beneficiarios: la planta fue diseñada para atender a más de 24.500 familias productoras del departamento.
- Objetivo estratégico: sustituir importaciones de alimentos balanceados comprados en otros departamentos como Cochabamba y Santa Cruz, promoviendo mayor autosuficiencia productiva en Chuquisaca.



Unidades habitacionales

- Suman 6.055 viviendas construidas.
- Más de 21.193 familias con casa propia.
- Beneficiarios priorizados: adultos mayores, madres y padres solteros.
- Más de 21.677 empleos generados.



Industrialización

- En total, Chuquisaca se beneficia con 21 plantas industriales con una inversión de más de Bs 751 millones.
- Entre las principales están: Planta Procesadora de Alimentos Balanceados en Sucre; Planta de Industrialización de Frutas de los Cintis en el municipio de Culpina; plantas procesadoras de carne y sus derivados en Sopachuy y Macharetí.

Conexión vial

- Además del túnel Incahuasi, se hace realidad la tercera ruta que conecta el oriente con el occidente del país.
- Más de 80 obras para integrar al departamento.
- Puentes y carreteras interdepartamentales.
- Conservación de la Red Vial Fundamental.
- Más de Bs 2.554 millones invertidos.

INFRAESTRUCTURAS CON IMPACTO: 11 OBRAS EN FUNCIONAMIENTO PARA LA PAZ

DE PLANTAS PROCESADORAS A OBRAS VIALES. El gobierno de Luis Arce Catacora entregó proyectos que dinamizan la economía, conectan regiones y fortalecen la producción en el departamento paceño.

● ZAIDA RAMOS

El Gobierno nacional consolidó la entrega de una serie de obras que mejoraron la calidad de vida de miles de paceños y paceñas. De todas ellas destacan 11 obras estratégicas que ya están en funcionamiento y dinamizan sectores clave como energía, agroindustria, salud y vialidad.

Entre los proyectos destacan el pozo gasífero Mayaya Centro-X1 en Caranavi, la Planta Lechera en Achacachi, la ampliación del hospital de segundo nivel en San Buenaventura y múltiples puentes que fortalecen la conectividad regional. Estas obras, responden al modelo de industrialización con sustitución de importaciones y apuntan a transformar el tejido productivo y social paceño.



Pozo Mayaya Centro-X1 IE (Alto Beni)

El hallazgo del pozo Mayaya en el norte paceño representa una reserva estimada de 1,7 TCF de gas natural. Este descubrimiento marca un hito para la reactivación del sector hidrocarburos, abriendo nuevas perspectivas de ingresos fiscales e inversión. Su explotación a partir de 2026 permitirá diversificar la matriz energética y fortalecer la seguridad energética del país.

Planta Procesadora de Papa (El Alto)

Esta planta transforma más de 3.000 toneladas de papa en productos industrializados como hojuelas y puré. Con tecnología moderna y enfoque agroindustrial, dinamiza la economía local, genera empleos directos e indirectos y garantiza un mercado seguro para los productores de papa del altiplano paceño.




Planta de Biodiésel II (El Alto)

Ubicada en la zona de Senkata, esta planta produce biodiésel a partir de aceites vegetales y reciclados. Con una inversión de Bs 449,7 millones, reduce la importación de diésel, impulsa el desarrollo sostenible y promueve la soberanía energética mediante fuentes limpias y renovables.

Planta de almacenamiento y transformación de cereales (Viacha)

Inaugurada el 31 de mayo de 2024, esta planta procesa cereales locales como arroz, maíz y sorgo. Cuenta con infraestructura moderna para acopio, limpieza y procesado, fortaleciendo la producción agroindustrial en el altiplano paceño.



22 puentes en el norte paceño

En julio de 2023, el Gobierno inauguró 22 puentes vehiculares en la región de San Buenaventura-Ixiamas, con una inversión de Bs 233,1 millones. Estas estructuras reducen tiempos de viaje, mejoran la integración regional y dinamizan la economía local.

Inversión en el agro

Con una inversión superior a Bs 879 millones, el Gobierno benefició a más de 166.300 familias productoras en La Paz con sistemas de riego, invernaderos, centros de acopio y programas con enfoque climático, impulsando el desarrollo productivo del departamento.



Hospital de Segundo Nivel en San Buenaventura

El 13 de julio de 2024, el presidente Luis Arce entregó la ampliación y remodelación del hospital de segundo nivel de San Buenaventura. La obra incluye mejoras estructurales, equipamiento moderno, como un tomógrafo, adecuación de áreas de emergencia y renovación general de las instalaciones.

Viviendas sociales

El Gobierno construyó más de 14.500 viviendas en 84 municipios del departamento de La Paz, beneficiando a más de 34.000 personas, entre ellas adultos mayores, padres y madres solos, y personas con discapacidad. Se garantizó el derecho a una vivienda digna en todo el territorio paceño.



Laboratorios del Instituto Boliviano de Metrología (Ibmetro)

El 12 de julio de 2024, el presidente Luis Arce entregó la nueva infraestructura de Ibmetro en Achocalla, una obra estratégica que incluye laboratorios de metrología avanzada y oficinas técnicas, con una inversión de aproximadamente Bs 45 millones. Esta instalación fortalece la capacidad técnica nacional y respalda al sector productivo con servicios científicos de precisión.



Electrificación comunitaria

Con una inversión superior a Bs 1.500 millones, el Gobierno impulsó proyectos de generación, transmisión y distribución eléctrica en el departamento de La Paz, elevando la cobertura energética a más del 96% y mejorando el acceso al servicio para miles de familias paceñas.

Planta lechera (Achacachi)

Esta infraestructura permite industrializar la producción de leche en el altiplano norte, beneficiando a decenas de asociaciones productoras. Mejora la calidad del producto final, genera empleo local y refuerza la seguridad alimentaria en el rubro de los lácteos.



SANTA CRUZ, LA REGIÓN QUE AVANZA HACIA LA MODERNIZACIÓN E INDUSTRIALIZACIÓN

SON 20 PLANTAS INDUSTRIALES que acompañarán el desarrollo cruceño. Además de otras obras, como carreteras, puentes, hospitales, escuelas, viviendas solidarias, que complementan el crecimiento del departamento en los próximos años.

● PAULO CUIZA

El departamento de Santa Cruz avanza hacia la modernidad y la industrialización con proyectos alentados desde el Gobierno nacional, enfocados a la salud, educación, industrialización, exportación, agroindustria y en la producción agrícola.

En el Bicentenario de Bolivia, desde Santa Cruz se consolida el desarrollo y progreso del país por medio de la implementación de 20 plantas industriales, como la Planta Siderúrgica del Mutún, para la fabricación de laminados de acero o la Planta de Aceite Vegetal Hidrotornado (HVO), entre otras.

A la par se trabaja en la construcción de unidades educativas, hospitales, unidades habitacionales y otros proyectos en el ámbito productivo.



Complejo Siderúrgico del Mutún

El Complejo Siderúrgico del Mutún producirá, aproximadamente, 200.000 toneladas de barras corrugadas de construcción y alambón. Fue inaugurado el 24 de febrero de 2025 por el presidente Luis Arce. Se considera un proyecto clave para la industrialización de Bolivia y la diversificación de la economía.

Planta de Transformación de Soya

La Planta de Transformación de Subproductos de Soya en San Julián, Santa Cruz, es una de las factorías para la producción de aceite refinado. Actualmente, se tiene en el mercado nacional el aceite refinado Sabor Casero. La planta fue inaugurada el 26 de diciembre de 2024 para fortalecer la economía y en beneficio directo de 10.000 familias.



Planta de Biodiésel I

La Planta de Biodiésel I entró en operación el 26 de marzo de 2024 con etapas de prueba y verificación. Esta ubicada en la ciudad de Santa Cruz de la Sierra. Con esta planta se reducirán los volúmenes de importaciones de combustibles líquidos en el mercado nacional y se producirá un combustible más limpio y amigable con el medioambiente.

Unidades habitacionales

Los beneficiarios con unidades habitacionales en el departamento de Santa Cruz, entre noviembre de 2020 y el 31 de mayo de 2025, sumaron 241.311. Fueron 4.014 viviendas entregadas por el Gobierno nacional a través de AEVivienda y se generó un total de 91.698 de empleos directos y 155.129 empleos indirectos.



Infraestructura educativa

Solo en la gestión 2024, el Gobierno nacional entregó 13 infraestructuras educativas en actos protocolares en el departamento de Santa Cruz. El 24 de febrero de este año, el presidente Luis Arce inauguró dos nuevas escuelas en Puerto Quijarro: La Frontera y Santa Cruz como parte de la política de garantizar el derecho a la educación.

Medicina y salud

El presidente Luis Arce entregó el 23 de septiembre de 2022 el Centro de Medicina Nuclear y Radioterapia de la ciudad de Santa Cruz de la Sierra para salvar vidas. Cuenta con equipos de última generación y tiene tres áreas de trabajo integral: medicina nuclear, radioterapia y oncología clínica y quimioterapia ambulatoria.



Infraestructura caminera doble vía

El 26 de junio, el Gobierno nacional inició la construcción de la carretera doble vía Santa Cruz - Warnes (lado este), una obra considerada como estrella para el departamento cruceño. En marzo, Arce entregó la ley para pavimentar 61,95 kilómetros del camino Faja Norte en Yapacaní, Santa Cruz.

Infraestructura vial, puente El Torno - Espejo

El puente vehicular El Torno - Espejo, en el departamento de Santa Cruz, se convirtió en una importante obra para la región. Inaugurado en 2021, la obra está sobre el río Piraí. Otros puentes construidos son Las Cruces - Buena Vista en el Kilómetro 13; La Amistad, Piraí - Mineros y el puente Fernández Alonzo.



Planta de Almacenamiento de Granos

La Planta de Almacenamiento de Granos está en la comunidad 25 de Junio del municipio de Pailón, provincia Chiquitos, Santa Cruz. Cuenta con una capacidad de almacenaje de 42.000 toneladas de soya. La factoría está orientada a la implementación de la tecnología para garantizar la seguridad alimentaria.



Infraestructura vial, viaducto Satélite Norte

El moderno viaducto Satélite Norte, en la ciudad de Santa Cruz, fue una de las primeras obras inauguradas por el presidente Luis Arce para el departamento. La obra facilita el flujo vehicular en la carretera doble vía Santa Cruz-Warnes. La obra tiene una longitud de 1.040 metros en total de norte a sur.

Planta Procesadora de Hortalizas

Samaipata tendrá su Planta Procesadora y Empacadora de Hortalizas. El objetivo es apoyar a los municipios y productores en el proceso de industrialización de sus productos. Procesará, limpiará y clasificará las hortalizas para su envasado y distribución, además de ofrecer instalaciones de almacenamiento y refrigerado controlado de alimentos.



BENI SE POTENCIA COMO UN POLO INDUSTRIAL DE ALIMENTACIÓN

DESARROLLO. Con más de 11 plantas industriales que se emplazan en este departamento, entre estos una industria cárnica, complejo arrocero, de transformación del plátano, almendra y una factoría de biodiésel, entre otros centros de producción.

● **MÓNICA HUANCOLLO**

Beni fue creado como departamento el 18 de noviembre de 1842 por decreto supremo del presidente José Ballivián, en reconocimiento a la victoria de la Batalla de Ingavi. Desde entonces experimentó una transformación tras la ejecución de obras de infraestructura vial, productiva, ambiental y otros proyectos.

Sin embargo, en los 200 años de la independencia de Bolivia, Beni se apuntala en un polo de producción, estratégico e industrial de alimentos del norte del país, tras una “inversión histórica” en diversos proyectos agrícolas y ganaderas que ejecutó el gobierno de Luis Arce en sus cinco años de gestión, aseguró hace tiempo el ministro de Desarrollo Rural y Tierras, Yamil Flores.

En esa línea, el presidente Arce inauguró, en 2022, el Complejo Industrial Arrocero de la Empresa de Apoyo a la Producción de Alimentos (Emapa), el más moderno de Bolivia, emplazado en el municipio de San Andrés, provincia Marbán, con una inversión de Bs 163 millones y, con ello, la región inició su desarrollo industrial.

“Ya no más dependencias. El Beni, de la mano del Gobierno nacional, decidió industrializar y hacer productos hechos en Beni”, dijo el jefe de Estado en su inauguración.

El complejo fue creado con tecnología japonesa y tiene una capacidad de almacenamiento de 40.000 toneladas de arroz. La producción arrocera se elabora con estándares de calidad internacional, más de 460.000 quintales del grano por año.

Beni es el segundo productor nacional más impor-

tante del país con un 23%, después de Santa Cruz.

INDUSTRIAS

Además de este complejo arrocero, desde 2023, el Gobierno impulsa 11 plantas industriales más para potenciar la producción agrícola y ganadera de la región.

Por ello, en julio de 2023 inició la construcción de un matadero y frigorífico en la localidad de Yucumo, municipio San Borja, con una inversión total de más de Bs 200 millones.

En esta firma estatal, se producirá carne bovina de primera calidad para el

mercado interno y externo. Esta industria es un sueño anhelado de los benianos, porque la región tiene un gran potencial ganadero.

Este complejo cárnico será apoyado con el centro de confinamiento de la cría de bovinos en Reyes, donde se producirá, alimento balanceado, forraje y abono orgánico.

Otras plantas industriales que se construyen en la región beniana son la procesadora de extracción de aceite vegetal y aditivos para biocombustible, en San Borja; la de agroinsumos en San Andrés; el centro de equipamiento para alimento

balanceado en Guayaramerín; y en Riberalta la de almendra.

También están en plena ejecución las plantas de procesadora de frutas de temporada, en Magdalena; la procesadora de harina de plátano en Yucumo; la piscícola en la amazonia; la de yuca en Riberalta, la procesadora de almidón de Yuca en Guayaramerín y, por último, la fábrica de ladrillos en Trinidad.

Con estas plantas se beneficiarán a más de 31.300 familias, entre productores de materia prima, ganaderos, avicultores, porcicultores y piscicultores.



PLANTA PISCÍCOLA

La construcción de la Planta Piscícola, en el municipio de Rurrenabaque del departamento de Beni es otra prueba tangible de que la industrialización con sustitución de importaciones avanza a paso firme, según el Gobierno. La factoría contará con tres líneas de producción: alevines, engorde y faenado y producción de carne. Una vez concluida, producirá paiche, surubí y pacú en filetes al vacío y congelados, eviscerados y ahumados.



ALMENDRAS

El Gobierno nacional, a través de la Empresa Boliviana de Alimentos y Derivados (EBA), avanza en la industrialización del municipio de Riberalta, en la provincia Vaca Díez, con la implementación de una moderna planta de almendra para generar empleo, con una inversión de Bs 74,7 millones.



COMPLEJO ARROCERO

El Complejo Industrial Arrocero es un proyecto entregado en 2022 por el Gobierno nacional. Está emplazado en el municipio San Andrés, provincia Marbán. Tiene una capacidad de producción de 40.000 a 120.000 toneladas de arroz. La planta cuenta con estándares de calidad internacional. La inversión de la obra demandó Bs 163 millones.



INDUSTRIA CÁRNICA

Otra obra estrella es la primera industria cárnica estatal en el departamento del Beni, donde se hacen ajustes y automatización, paso previo para su entrega e inicio de producción, informó Emapa. La obra demandó Bs 227 millones. La capacidad de faenado es de 250 cabezas por día, con una proyección hasta 500 cabezas por día de calidad para el mercado interno y exportación.



PLANTA DE ALIMENTO BALANCEADO

A través del Fondo Nacional de Inversión Productiva y Social (FPS), se construyó y equipó la planta Procesadora de Alimento Balanceado en Guayaramerín. La obra con más de Bs 10 millones de inversión, beneficiará a 8.751 familias productoras de soya de la región. La obra fue entregada en febrero de este año.



EXTRACCIÓN DE ACEITE - BIODIÉSEL

El Gobierno dio inicio a la construcción de la Planta Procesadora de Extracción de Aceite Vegetal y Aditivos de Palma en San Borja, Beni, que será la materia prima para la producción del biodiésel. La factoría está en el municipio de San Borja con una inversión de Bs 164 millones.



LA PLANTA DE HARINA DE PLÁTANO

La Planta Procesadora de Harina de Plátano está emplazada en el municipio de Yucumo, San Borja. El monto de inversión es de Bs 1,686 millones. Esta factoría fue entregada en abril de este año de forma definitiva y está en funcionamiento. La capacidad de producción es de 147 toneladas de ese suplemento alimenticio, por año.

FÁBRICA DE LADRILLO

En Trinidad se construye la Fábrica de Ladrillos, una obra de impacto económico y social, con una inversión superior a los Bs 11,7 millones que beneficiará a 26.200 familias y 131.000 habitantes de ese municipio. El objetivo es crear ladrillos pavic de arcilla, minimizar el consumo energético que incluya una tecnología amigable con el medioambiente.



MILLONARIAS INVERSIONES Y MEGAPROYECTOS IMPULSAN UN ORURO PRÓSPERO Y SOSTENIBLE

TRANSFORMACIÓN INTEGRAL. Financiamientos sin precedentes en industria, energía, salud y vivienda marcan el camino del departamento orureño hacia el desarrollo integral, bajo el liderazgo del presidente Luis Arce Catacora.

● ROMINA MONTOYA

Con inversiones millonarias y obras emblemáticas en industria, energía, salud, educación, vivienda y carreteras, Oruro avanza hacia un futuro próspero y sostenible bajo la gestión del presidente Luis Arce Catacora.

Durante sus cinco años de gestión, el departamento de Oruro experimentó una transformación integral sin precedentes, con la entrega de múltiples megaproyectos. Estas obras, con importantes inversiones, no solo modernizan la infraestructura regional, sino generan impactos sociales, económicos y ambientales profundos.



Planta Industrializadora de Camélidos

- Inauguración: febrero de 2025 (Turco).
- Inversión: Bs 73 millones.
- La obra tiene líneas de procesamiento de harina de hueso, curtiembre, producción de colágeno y un laboratorio de mejoramiento genético, entre otras instalaciones. Abre brechas exportadoras para pieles exóticas demandadas en Europa (Italia), carnes deshidratadas y embutidos.

Centro de Almacenamiento y Transformación de Cereales

- Inauguración: 2023 (Caracollo).
- Inversión: Bs 151 millones.
- Acopia y transforma cereales (maíz y trigo) en harina. Tiene una capacidad de almacenamiento estático de 50.000 toneladas para el fortalecimiento de la seguridad alimentaria y la cadena productiva local. Garantizará la producción de carne de cerdo, de pollo y leche.



Ampliación de la Planta de Procesamiento de Lácteos

- Inauguración: febrero de 2025 (Challapata).
- Inversión: Bs 45 millones.
- Su producción de leche entera, saborizada, deslactosada, yogur y quesos permite abastecer programas sociales, como Alimentación Complementaria Escolar (ACE), subsidios Prenatal por la Vida y Lactancia, y fortalece la industrialización con sustitución de importaciones, generando valor agregado local.

Planta Industrializadora de Quinua

- Inauguración: enero de 2022 (Soracachi).
- Inversión: Bs 88.3 millones.
- Cuenta con tecnología de punta para industrializar quinua y aprovechar subproductos como la saponina, orientada a productos alimenticios y detergentes industriales y la posibilidad de diversificación industrial con valor agregado.



Estación de Carga Eléctrica

- Inauguración: febrero de 2022 (ciudad de Oruro).
- Inversión: Bs 350.000.
- Tiene conectores de carga rápida que recargan un motorizado en poco tiempo, es 50% más económico que la gasolina. Incentiva el uso de autos eléctricos y el cuidado del medioambiente.



Planta Procesadora de Charque de Llama

- Inauguración: febrero de 2025 (Cruz de Machacamarca).
- Inversión: Bs 4,8 millones.
- Completa la cadena productiva camélida junto con la Planta Industrial de Camélidos en Turco (charque, carne fresca, cuero, harina de hueso y colágeno) y promueve la industrialización con enfoque local y potencial de exportación o consumo nacional.



Complejo Aduanero en Oruro

- Inauguración: febrero de 2025 (Pasto Grande).
- Inversión: Bs 22 millones.
- Incorpora una planta de destrucción de mercancías, balanza camionera, videovigilancia y archivo administrativo, optimiza el control del comercio y fortalece la lucha contra el contrabando y refuerza el compromiso del Gobierno con el control fronterizo.



Recinto Multipropósito de Frontera Bolivia-Chile

- Inauguración: agosto de 2024 (Tambo Quemado)
- Inversión: Bs 295,2 millones.
- Incluye bloques de atención a importadores, exportadores y viajeros, áreas de comiso, playas pavimentadas de estacionamiento, almacenes y escáner para la inspección de mercancías y pasajeros. Agilizará el comercio exterior, fortaleciendo las recaudaciones.



Planta de Destrucción e Inutilización de Mercancías

- Entrega: febrero de 2025 (Pasto Grande).
- Inversión: Bs 22 millones.
- La obra cuenta con sitio para el resguardo de mercancías, una planta para la destrucción de mercancías, la primera del país; además, una balanza camionera, un sistema de videovigilancia; mejoras en el cierre perimetral y viviendas prefabricadas.



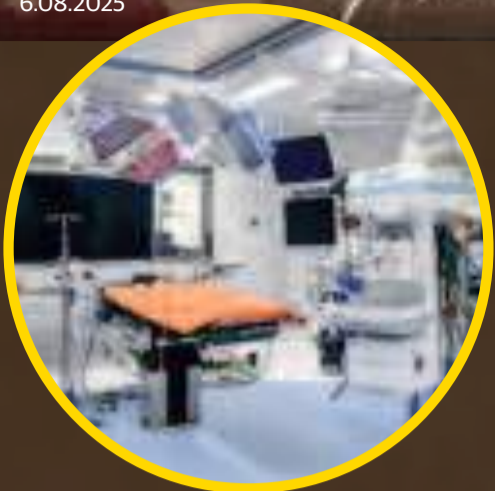
Doble Vía Oruro-Challapata

- Inauguración: mayo de 2024.
- Inversión: Bs 488,40 millones.
- Ampliación de 19.8 km de la Ruta Vial Fundamental N°1 de dos a cuatro carriles (24.3 m de ancho total). Pavimento rígido de 23 cm, aceras, bermas, separador central, pasarelas peatonales y subterráneas para ganado. Reduce costos logísticos y tiempos de viaje.



Fase II de la Planta Solar Fotovoltaica

- Inauguración: febrero de 2021.
- Inversión: \$us 54,7 millones.
- Garantiza energía limpia para el desarrollo y contribuye al desplazamiento del gas natural en la generación de electricidad. Oruro se convierte en un departamento generador de energía limpia y cubre el 100% de su demanda energética.



Ampliación y equipamiento a 89 establecimientos de salud

- Entrega: febrero de 2025.
- Inversión: Bs 80 millones.
- Ampliación de infraestructura, equipamiento médico y laboratorio de biología molecular para 89 establecimientos sanitarios en 35 municipios del departamento. Su cobertura ampliada brinda mejor calidad de atención en municipios rurales y urbanos.

Planta Procesadora e Industrializadora de Zanahoria

- Entrega: 2025 (Soracachi).
- Inversión: 12,4 millones.
- La factoría abastecerá los mercados y supermercados del país con producto seleccionado y elaborará nueve toneladas de jugo, una tonelada de mermelada y 10 toneladas de harina de zanahoria.



Policonsultorio de Especialidades - Ciudad de Oruro

- Puesta en marcha: 2023
- Inversión: Bs 40 millones.
- Brinda atención en el hospital principal en odontología, imagenología, laboratorio y farmacia. Mejora el acceso a atención especializada de forma descentralizada, reduce la carga y tiempos de espera, fortalece la cobertura gratuita a través del SUS.



Tres sistemas de agua subterránea

- Entrega: febrero de 2025 (Challapata).
- Inversión: Bs 820.9 millones.
- Con la puesta en marcha de esos sistemas de agua se fortalecerá la producción de beterraga, acelga, lechuga, papa, quinua y haba, además de apoyar la actividad pecuaria.

Hospital de Segundo Nivel Challapata

- Entrega: diciembre de 2022
- Inversión: Bs 100,6 millones
- Hospital de segundo nivel con tecnología de alta gama (rayos X, tomografía, hemodiálisis, laboratorio clínico, UCI neonatal, imagenología, transfusión, odontología, entre otros). Responde a las necesidades no solo del municipio sino del departamento de Oruro.



Programa de Fomento de la Ganadería Bovina para pequeños Productores

- Puesta en marcha: 2022.
- Inversión: Bs 443,6 millones.
- Incrementa la producción y productividad del sector ganadero considerando la diversidad de las ecorregiones y mejorando los procesos de producción para el mercado interno y exportación de carne bovina.



Apoyo a la producción y comercialización de hortalizas

- Puesta en marcha: 2022.
- Inversión: Bs 111,4 millones.
- Aumenta los cultivos de cebolla, tomate, zanahoria, arveja y haba. Fortalece la innovación tecnológica, manejo fitosanitario, asistencia técnica, fomento a la producción, poscosecha y comercialización.



Un tarifario económico y un público lector creciente hacen que nuestras páginas sean su mejor inversión.



En el año del Bicentenario de nuestra amada Bolivia, reafirmamos nuestro servicio a la Patria junto al brazo operativo de las FF.AA., para atender a la población y proteger la economía boliviana.

RESULTADOS VIDECI

ATENCIÓN POR EVENTOS ADVERSOS 2025 POR PARTE DE DEFENSA CIVIL:

- DEPARTAMENTOS ATENDIDOS **8**
- MUNICIPIOS ATENDIDOS **128**
- FAMILIAS ATENDIDAS **21.577**
- TONELADAS DE AYUDA ENTREGADAS **648,49**
- INVERSIÓN Bs. 7.658.215**



OPERACIONES DEL COMANDO CONJUNTO DE RESPUESTA ANTE EVENTOS ADVERSOS (CCREA) POR INUNDACIONES, INCENDIOS FORESTALES Y APOYO HUMANITARIO:

- TOTAL OPERACIONES **115**
- UNIDADES MILITARES MOVILIZADAS **147**
- OPERACIONES DE RECONOCIMIENTO Y EXPLORACIÓN **126**
- PERSONAL DE LAS FF.AA. MOVILIZADO **5.061**



DE NOVIEMBRE 2024 AL 02 DE AGOSTO DE 2025

RESULTADOS VLCC - CEO-LCC

COMANDO ESTRATÉGICO OPERACIONAL DE LUCHA CONTRA EL CONTRABANDO (CEO-LCC)

Logró una afectación al contrabando, tanto de importación como al contrabando a la inversa en:

- 14.899.457** CONTRABANDO A LA INVERSA
- 74.504.616** CONTRABANDO DE IMPORTACIÓN

Bs. 89.404.073

entre mercancía ilegal incautada en procesos de importación y exportación ilícita, desde enero hasta el 2 de agosto de este año.

EL CEO LCC REALIZÓ

7.467

OPERACIONES



EL PUEBLO
LEY N° 045
LEY CONTRA EL RACISMO Y TODA FORMA DE DISCRIMINACIÓN



Objetivo: Promover la igualdad y la armonía social y combatir el racismo y la discriminación en todas sus formas.
Objeto: Promover y la defensa y el cumplimiento de la ley.
Finalidad: Lograr un país más equitativo y socialmente armonioso y más libre de discriminación.

El SIN amplía el plazo del IUE hasta el 8 de agosto de 2025

El Servicio de Impuestos Nacionales (SIN) amplía el plazo de presentación y pago de Declaraciones Juradas del Impuesto sobre las Utilidades de las Empresas (IUE) hasta el 8 de agosto de 2025.

El pago de IUE debe realizarse en el momento de la presentación de la declaración.



SECRETARÍA DE ESTADO Y GOBIERNO
MINISTERIO DE ECONOMÍA Y FINANZAS
SERVICIO DE IMPUESTOS NACIONALES

TARIJA SE TRANSFORMA CON OBRAS DE GRAN IMPACTO QUE BENEFICIAN A LA POBLACIÓN

EL GOBIERNO NACIONAL consolidó en el departamento la ejecución de obras estratégicas en viviendas, agua, alcantarillado, salud e infraestructura, reafirmando su compromiso con el desarrollo equitativo y la justicia social.

● AHORA EL PUEBLO

El presidente del Estado Plurinacional de Bolivia, Luis Arce Catacora, realizó la entrega de importantes obras de infraestructura y servicios en beneficio de la población tarijeña durante sus cinco años de gestión.

Las obras ejecutadas por el Gobierno nacional abarcan sectores estratégicos como vivienda, agua potable, saneamiento básico, infraestructura vial, educación y salud, consolidando una inversión pública sin precedentes en la región.

Durante su gestión, el mandatario también impulsó la reactivación económica de Tarija mediante la generación de empleos a través de proyectos de infraestructura, además del fortalecimiento del aparato productivo departamental, con énfasis en el apoyo a pequeños productores, programas de riego tecnificado y el fomento a la industrialización con sustitución de importaciones.

La política de obras del Gobierno nacional busca garantizar el acceso equitativo a los derechos fundamentales y transformar la realidad de los municipios más alejados del departamento, promoviendo inclusión, desarrollo sostenible y justicia social.



Viviendas sociales en Uriondo con una inversión de 3.9 millones de bolivianos

En Tarija se entregó viviendas sociales completamente equipadas, destinadas a beneficiar a familias de escasos recursos, con una inversión significativa a los 14 proyectos inaugurados en la región.

Estas soluciones habitacionales fueron construidas bajo el programa de la Agencia Estatal de Vivienda (AEVivienda) y están ubicadas en distintos municipios del departamento. Cada una de ellas cumple

con los estándares de habitabilidad, seguridad y confort, garantizando el acceso a un techo digno para quienes más lo necesitan.

Con esta entrega, el Gobierno reafirma su compromiso de avanzar hacia una Bolivia con mayor justicia social, donde las familias humildes puedan acceder a mejores condiciones de vida. Las viviendas están diseñadas para resistir el clima de la región y responden a criterios de sostenibilidad, priorizando materiales locales y mano de obra de la zona.

Sistema de agua potable en la comunidad Chirimoyal

La entrega del proyecto Sistema de agua potable en la comunidad Chirimoyal, en el municipio de Yacuiba, beneficia a 282 habitantes con una inversión de Bs 1,36 millones. Se ejecutó a través del Ministerio de Medio Ambiente y Agua y el Fondo Nacional de Inversión Productiva y Social (FPS). La obra incluye paneles solares, una bomba de impul-

sión eléctrica, conexiones de línea trifásica con transformador de 40 KVA, un tanque elevado de hormigón armado con capacidad de almacenaje de agua de 20 metros cúbicos y una red de distribución de tuberías de 10,2 kilómetros de extensión, entre otros componentes.



Proyecto de enlosetado de vías en Uriondo

El Gobierno nacional entregó el enlosetado de vías en beneficio del barrio La Cruz, del municipio de Uriondo, con una inversión superior a los Bs 2,2 millones y una superficie intervenida de 12.104,70 metros cuadrados. El proyecto fue ejecutado en el marco del Programa Nacional de Emergencia para la Generación de Empleo (BOL-34), a través del Fondo Nacional de Inversión Productiva y Social (FPS), entidad dependiente del Ministerio de Planificación del Desarrollo.

Esta obra contribuirá a mejorar la calidad de vida de la población, al facilitar la transitabilidad vehicular y peatonal, reducir los riesgos de accidentes y embellecer la imagen urbana de la zona. Uriondo es conocido principalmente por su producción de uva, siendo una de las regiones vitivinícolas más importantes de Bolivia. Además de la uva, la región también se dedica a la agricultura, cultivando productos como papa, tomate, cebolla y maíz, aunque en menor medida.

Nuevo Mercado Central de San Lorenzo

El presidente Luis Arce entregó la construcción del nuevo Mercado Central de San Lorenzo, ubicado en la provincia Méndez del departamento de Tarija. La moderna infraestructura beneficiará tanto a las vendedoras locales como a los visitantes, ofreciendo un espacio más cómodo

do y adecuado para la comercialización de productos. La obra, que fue financiada con más de 4,4 millones de bolivianos a través de la Unidad de Proyectos Especiales (UPRE), incluye una planta baja y un primer piso, donde se han habilitado puestos de carnicería, abarrotes, venta de masas, frutas, flores, tiendas, jugos, desayunos, comidas y un área de vigilancia. Este proyecto, iniciado el 5 de diciembre de 2023, busca no solo mejorar las condiciones para las vendedoras, sino también promover el turismo en la región.



Sistema de riego en Río Grande para potenciar la producción agrícola

El Gobierno nacional entregó un sistema de riego para potenciar la producción agrícola y reactivar la economía de 56 familias de pequeños y medianos productores de la comunidad Río Grande, en el municipio de Padcaya. El sistema de riego demandó una inversión de Bs 2.669.317, de los cuales el Ministerio de Desarrollo Rural y Tierras, a

través del Programa Empoderar, financió Bs 2.135.453 y el municipio aportó una contraparte de Bs 533.863. Como resultado de esta entrega se prevé ampliar la superficie con riego óptimo a 34 hectáreas, incrementar la producción de cítricos, tomate y tubérculos, contribuir a la seguridad alimentaria y mejorar la economía de los productores.



● AHORA EL PUEBLO

Con una inversión sin precedentes de Bs 32.774 millones destinados a la construcción de 172 plantas industriales a lo largo del territorio nacional, la política de industrialización del gobierno del presidente Luis Arce ha transformado la historia económica de Bolivia.

Este ambicioso proyecto representa la visión de una Bolivia económicamente soberana y productivamente diversificada.

El plan industrial destaca por su diversificación sectorial: plantas de litio, industria química, biocombustibles, minería, producción farmacéutica y soberanía alimentaria.

En ese contexto, el departamento de Pando, en la amazonia boliviana, ha protagonizado un proceso destacado de industrialización entre 2021 y 2025, enmarcado en políticas de reactivación económica y diversificación productiva.

Pando apunta a consolidar un desarrollo económico basado en la transformación de su materia prima local y la generación de empleo para sus más de 130.000 habitantes, en sus cinco provincias y 15 municipios, destinadas a procesar productos emblemáticos de la región amazónica.

Entre los ejemplos más sobresalientes se encuentran plantas para la transformación de café en Bolpebra, harina de plátano en El Sena, arroz en San Lorenzo, cacao en Gonzalo Moreno y alimentos balanceados en Bella Flor.

La Planta Procesadora de Arroz en San Lorenzo, por ejemplo, representa un proyecto emblemático con una inversión de Bs 6,8 millones, capacidad para procesar hasta 2.850 kilogramos diarios y una producción anual estimada en 936 toneladas.

PANDO INDUSTRIALIZADO: DEL EXTRACTIVISMO A LA TRANSFORMACIÓN PRODUCTIVA

PROYECCIÓN A LARGO PLAZO. La consolidación de la industrialización en el departamento representa un paso estratégico para transformar su matriz económica, incrementar la generación de empleo y abrir caminos hacia un desarrollo regional con mayor autonomía y sostenibilidad.



+ datos

Hasta antes del proceso de industrialización, la economía departamental se concentraba en un solo producto, la castaña, y la fluctuación de los precios atentaba contra los ingresos de los productores.

Para enfrentar esa situación, el Gobierno nacional diversificó la economía en esa región con varios proyectos productivos.

Este complejo contribuye a agregar valor a materias primas regionales.

Entre 2021 y 2023, el Producto Interno Bruto (PIB) real de Pando creció a un ritmo promedio anual del 6,1%, superando la media nacional, lo que refleja el impacto de estas acciones orientadas



La capacidad instalada permitirá no solo abastecer el mercado nacional, sino también posicionar a Bolivia como un actor relevante en el mercado internacional de superalimentos amazónicos.



El periodo 2021-2025 marca un antes y un después en la historia productiva de Pando. La transición del extractivismo tradicional hacia la industrialización con valor agregado representa un modelo replicable para otros departamentos.



► das hacia la industrialización y el desarrollo sostenible.

Este proceso se complementa con la ejecución de proyectos financiados a través del Fondo Nacional de Inversión Productiva y Social (FPS), que facilita el acceso a recursos a los municipios para desarrollar infraestructuras industriales y mejorar el tejido productivo local.

En total, el departamento de Pando se beneficia con 11 plantas industriales de las 170 que se establecen en toda Bolivia.



HOSPITAL DE TERCER NIVEL

El hospital de tercer nivel Hernán Messuti Ribera, en Cobija, Pando, dio un paso decisivo en su consolidación como centro de alta complejidad con la puesta en funcionamiento de su unidad de Terapia Intensiva, marcando el inicio de la segunda fase de su apertura operativa.

Este avance se concreta con la admisión del primer paciente crítico, un caso de nefropatía, transferido desde un hospital de segundo nivel. A partir de ahora, recibirá atención especializada con cobertura garantizada a través del Sistema Único de Salud (SUS). La nueva unidad cuenta con equipamiento de alta gama entregado

por el Ministerio de Salud y un equipo humano altamente capacitado.

El hospital dispone de siete médicos especialistas en terapia intensiva, así como seis enfermeras licenciadas con formación especializada en cuidados críticos.

El hospital habilitó de manera inicial seis de las nueve camas disponibles, es decir, cerca del 70% de la capacidad instalada.

Desde la entrega tecnológica en 2023, con una inversión de más de Bs 69 millones, el hospital habilita sus servicios de forma progresiva.

Se inició con consultas externas, luego laboratorio, farmacia, imagenología, y recientemente el servicio de hemodiálisis, que ya atiende a 14 pacientes.



La industrialización de Pando se inscribe en la tendencia global de valorización de productos amazónicos. Los productos procesados tienen un valor agregado superior a las materias primas, lo que permite mejores precios y mayor competitividad.



CONSTRUCCIÓN CARRETERA FORVENIR - SAN MIGUEL.
Inversión: Bs.795,5 millones



PERFORACION POZO TOMACHKI INVESTIGACION ESTRATIGRAFICA EN PANDO (MANURIP).
Inversión: Bs.271,8 millones



CONSTRUCCIÓN POLIELINICO N° 38 PANDO.
Inversión: Bs.11,2 millones



CONSTRUCCIÓN CARRETERA PUERTO IBICO - EL SEMA.
Inversión: Bs.521,3 millones



PERFORACION POZO TOMACHKI INVESTIGACION ESTRATIGRAFICA EN PANDO (MANURIP).
Inversión: Bs.229,0 millones



EQUIPAMIENTO PARA GENERACIÓN Y DISTRIBUCIÓN ENDE - SISTEMA COBISA.
Inversión: Bs.213 millones

POTOSÍ AVANZA A LA MODERNIDAD CON 16 PLANTAS INDUSTRIALES

LA REVOLUCIÓN PRODUCTIVA llega al suroeste del país con inversiones millonarias en litio, alimentos, infraestructura y química básica.

● MILENKA PARISACA

A 200 años de la independencia de Bolivia, Potosí se afianza como un pilar estratégico del desarrollo nacional gracias a un paquete integral de obras que abarca salud, educación, infraestructura vial, viviendas y un inédito conjunto de 16 plantas industriales. Esta agenda transforma la Villa Imperial en una potencia productiva con identidad regional, rostro propio y proyección global.

A poco más de tres meses de que se cumplan cinco años de gestión del presidente Luis Arce, el Gobierno ha redobrado la inversión pública para cumplir uno de sus compromisos más ambiciosos: industrializar Bolivia desde sus regiones, con soberanía, inclusión y equidad. En ese contexto, **Ahora El Pueblo** presenta un repaso detallado de las obras de alto impacto que ya transforman la vida de miles de familias potosinas, con base en información del Viceministerio de Comunicación.

SALUD, EDUCACIÓN Y OBRAS SOCIALES

El Gobierno prioriza el acceso a salud gratuita y de calidad. En Potosí, se ha impulsado la construcción, ampliación, remodelación y equipamiento de hospitales de segundo y tercer nivel en Llallagua, Tupiza, Villazón, Ocurí y Uyuni. A ello se suma la implementación de una moderna unidad de radioterapia, un banco de sangre y nuevos ambientes quirúrgicos y de emergencias.

En el área educativa, se entregaron unidades educativas, coliseos y canchas deportivas. También se avanzó en la construcción de importan-



tes tramos carreteros como Atocha-Tupiza y Uyuni-Atocha, además de nuevos puentes y túneles estratégicos.

El plan incluye, además, la entrega de viviendas dignas, obras de agua potable y alcantarillado sanitario, sistemas de riego y proyectos agroproductivos. Pero es en el sector industrial donde Potosí da un salto cualitativo y se proyecta hacia el futuro como un centro industrial con valor agregado, empleo, innovación y soberanía económica.



Planta Industrial de Carbonato de Litio

Con Bs 6.146 millones de inversión transforma el litio del salar más grande del mundo en carbonato de litio, insumo vital para baterías de vehículos eléctricos y tecnologías verdes. Emplazada en Colcha K, funciona con energía limpia y estándares ambientales, y representa la apuesta estratégica de Bolivia por entrar en la era de la transición energética global.

Planta Refinadora de Zinc

La inversión de Bs 3.248 millones es histórica: por primera vez Bolivia dejará de exportar concentrado de zinc como materia prima y pasará a refinarlo en el país. Esta planta, ubicada en Porco, se traduce en empleos, valor agregado y mayores ingresos por exportación.



Planta Procesadora de Papa

En Ocurí, con Bs 3,9 millones, se industrializa uno de los alimentos más emblemáticos del altiplano. Esta infraestructura permitirá transformar la papa en productos como hojuelas o puré, lo que elevará su valor comercial y garantizará un mercado para los productores.



Planta de Zanahoria

Con Bs 4 millones, se transformarán zanahorias en jugos, galletas y néctares en el municipio de Tecoya, Betanzos. Una industria creativa y saludable que impulsará la economía local y evitará el desperdicio agrícola.



Centro de Procesamiento de Granos

En San Pedro de Buena Vista, con Bs 5,5 millones, se procesará maíz y trigo. Este hito en la producción mejorará ingresos para los agricultores y permitirá preservar el medioambiente mediante tecnología apropiada.



Planta Industrializadora de Sal

Se transformará la sal de salmuera en productos refinados en el municipio de Colcha K. Este progreso permitirá exportar sal a Chile y Argentina, y posicionar al sur potosino en cadenas de valor internacionales. La inversión supera los Bs 12,3 millones.




Centro de Transformación de Trigo

Con Bs 8,5 millones, se enriquece la harina con hierro y ácido fólico, lo que permitirá combatir la desnutrición. La factoría, que es emplazada en Ckochas, también fortalecerá el mercado para los productores de trigo locales.



Planta Procesadora de Quinua

En San Pedro de Quemes, con Bs 8,7 millones, se procesará y almacenará quinua certificada para exportación. Además de su impacto económico, este proyecto promoverá la alimentación saludable y fortalecerá la soberanía alimentaria.



Planta de Agroinsumos

En Samasa Alta, con Bs 51,4 millones, elaborará abonos orgánicos, biofertilizantes y bioplaguicidas. Sustituirá agroquímicos importados y fomentará una agricultura más saludable, rentable y ecológica para dar respaldo directo a los pequeños productores.



Planta de Prefabricados de Hormigón

Se fabricará adoquines, bloques y bordillos en el municipio de Uyuni. Este progreso permitirá modernizar la infraestructura urbana con materiales fabricados localmente, y se generarán empleos. La inversión es de Bs 5,8 millones.



Industria de Química Básica

Sintetizará químicos usados en medicamentos, textiles, limpieza y petróleo. Es parte del complejo químico que convertirá a Uyuni en un polo industrial de referencia. Bs 344,6 millones fueron invertidos.



Planta de Hormigones Premoldeados

En Tupiza, con Bs 7,4 millones, se fabricarán piezas para pavimentar calles y mejorar espacios públicos. Aumentará la calidad de vida urbana e impulsará el empleo regional.



Planta de Hidróxido de Calcio

Con Bs 986,7 millones, producirá este químico usado en la construcción, alimentos y tratamiento de aguas en el municipio de Uyuni. Apoyará a sectores clave con insumos esenciales.




Planta Procesadora de Limón

En el municipio de Torotoro, con una inversión de Bs 5,8 millones, la planta procesará el limón en derivados alimenticios y cosméticos. Esta factoría agregará valor a la materia prima local y fortalecerá la economía circular.



Complejo químico: Ácido Sulfúrico, Clorhídrico e Hidróxido de Sodio

Abastecerá a industrias como petróleo, textiles, alimentos, limpieza y tratamiento de aguas. Emplazado en el municipio de Uyuni, reducirá la dependencia de químicos importados y diversifica la producción nacional. La inversión es de Bs 910,5 millones.

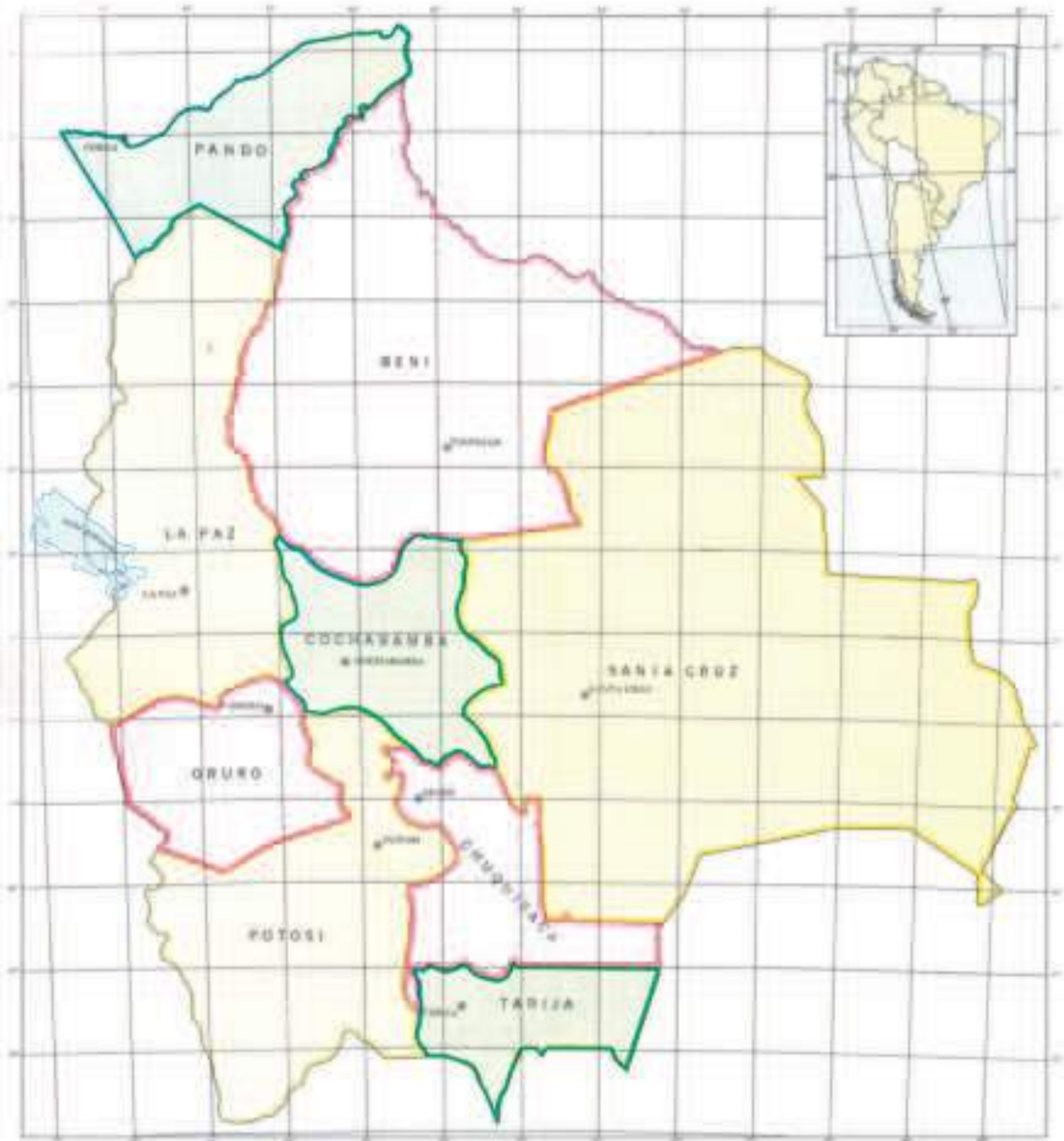


Planta de Carbonato de Sodio

En el municipio de Uyuni, con Bs 1.168 millones, producirá insumos clave para vidrio, detergentes y alimentos procesados. Bolivia se posicionará como proveedor regional de este compuesto industrial.



MAPA POLÍTICO DE BOLIVIA



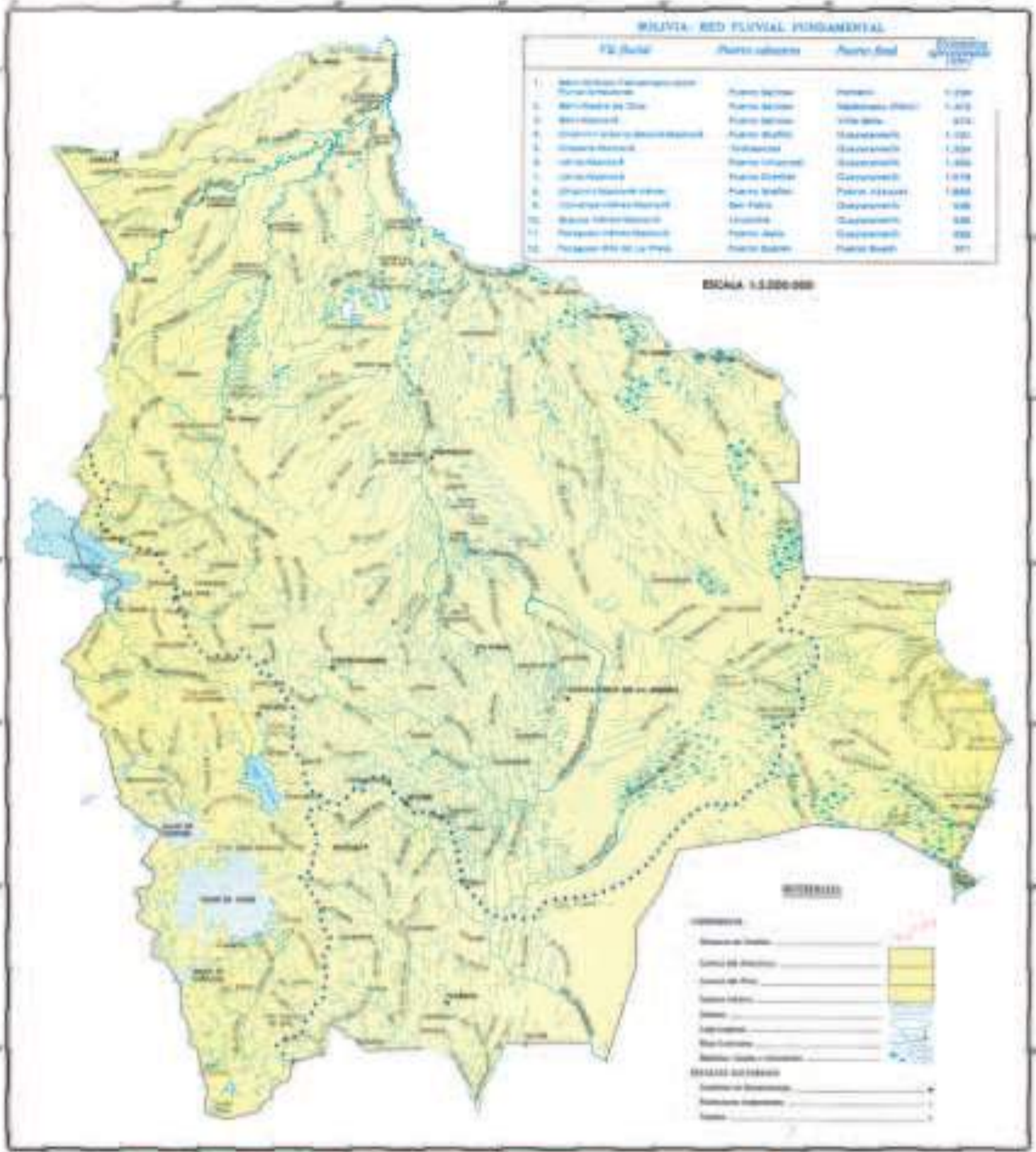
Departamento	Superficie (km²)	Población (1992)	Capital	Población (1992)				Superficie (km²)	Superficie (km²)	Superficie (km²)	Superficie (km²)
				Total	Urbana	Rural	Dispersada				
Pando	10.000	100.000	Cochabamba	100.000	50.000	50.000	10.000	10.000	10.000	10.000	
Beni	100.000	1.000.000	Trinidad	1.000.000	500.000	500.000	100.000	100.000	100.000	100.000	
La Paz	100.000	1.000.000	La Paz	1.000.000	500.000	500.000	100.000	100.000	100.000	100.000	
Cochabamba	100.000	1.000.000	Cochabamba	1.000.000	500.000	500.000	100.000	100.000	100.000	100.000	
Santa Cruz	100.000	1.000.000	Santa Cruz	1.000.000	500.000	500.000	100.000	100.000	100.000	100.000	
Oruro	100.000	1.000.000	Oruro	1.000.000	500.000	500.000	100.000	100.000	100.000	100.000	
Potosí	100.000	1.000.000	Potosí	1.000.000	500.000	500.000	100.000	100.000	100.000	100.000	
Tarija	100.000	1.000.000	Tarija	1.000.000	500.000	500.000	100.000	100.000	100.000	100.000	

ESCALA APROXIMADA 1:1.000.000

El presente mapa fue elaborado por el Departamento de Geografía y Estadística del Instituto Geográfico de Bolivia (IGB) en el año 1992. Se basó en el "Mapa Político de Bolivia" (1987) y en el "Mapa Político de Bolivia" (1987).



MAPA HIDROGRÁFICO DE BOLIVIA



BOLIVIA - RED FLUVIAL FUNDAMENTAL

Nº	Nombre del curso de agua	Punto de origen	Punto final	Longitud (km)
1	Manantiales de las Yungas	Punto de origen	Punto de origen	1.000
2	Manantiales de las Yungas	Punto de origen	Punto de origen	1.000
3	Manantiales de las Yungas	Punto de origen	Punto de origen	1.000
4	Manantiales de las Yungas	Punto de origen	Punto de origen	1.000
5	Manantiales de las Yungas	Punto de origen	Punto de origen	1.000
6	Manantiales de las Yungas	Punto de origen	Punto de origen	1.000
7	Manantiales de las Yungas	Punto de origen	Punto de origen	1.000
8	Manantiales de las Yungas	Punto de origen	Punto de origen	1.000
9	Manantiales de las Yungas	Punto de origen	Punto de origen	1.000
10	Manantiales de las Yungas	Punto de origen	Punto de origen	1.000
11	Manantiales de las Yungas	Punto de origen	Punto de origen	1.000
12	Manantiales de las Yungas	Punto de origen	Punto de origen	1.000

ESCALA 1:2.000.000

LEYENDA


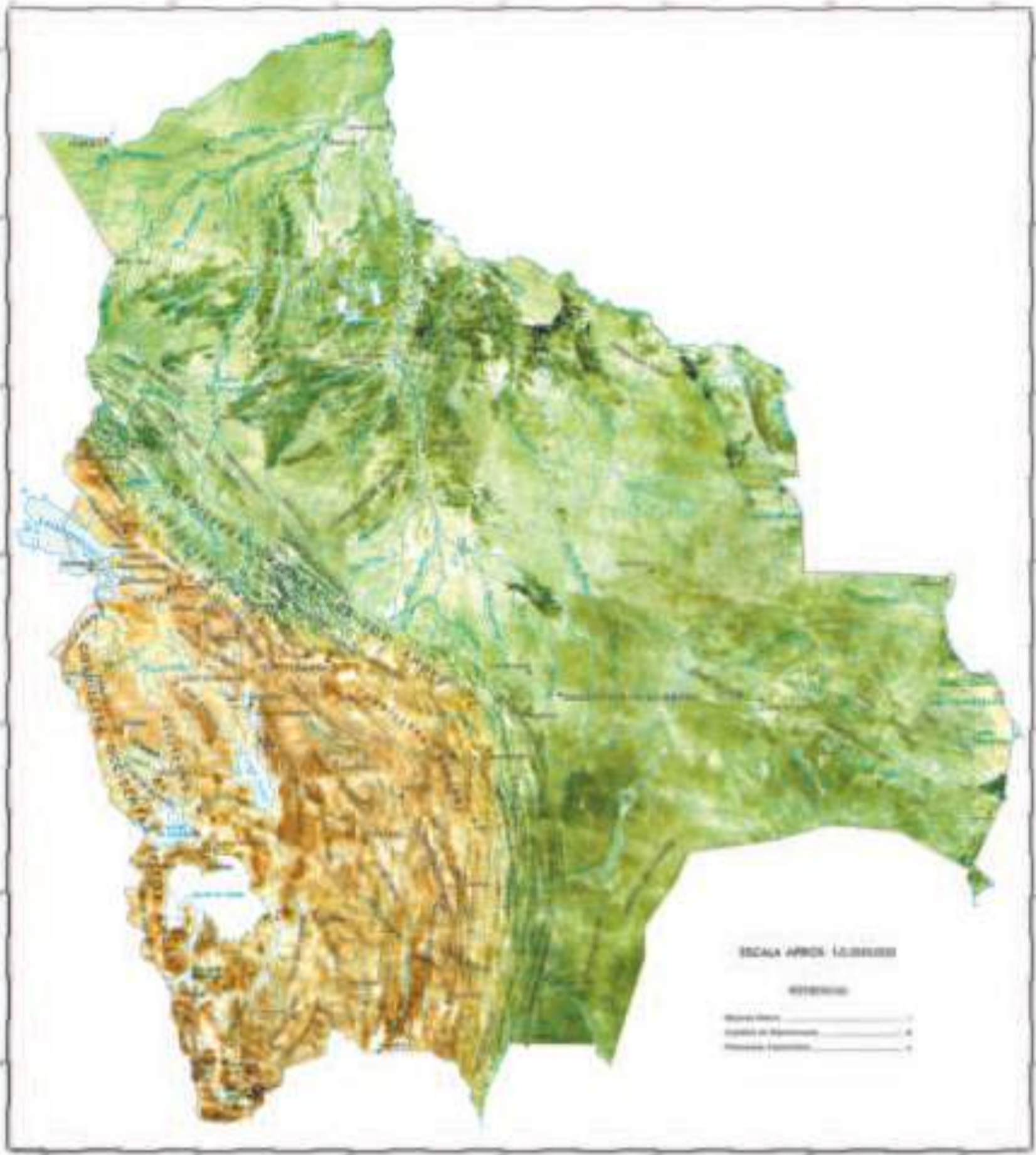
Simbolo	Descripción
[Línea roja]	Red fluvial fundamental
[Línea azul]	Red fluvial secundaria
[Línea negra]	Red fluvial terciaria
[Línea verde]	Red fluvial cuaternaria
[Línea amarilla]	Red fluvial quinquaria
[Línea morada]	Red fluvial sexaria
[Línea naranja]	Red fluvial septaria
[Línea rosa]	Red fluvial octaria
[Línea gris]	Red fluvial nonaria
[Línea blanca]	Red fluvial decaria

BOLIVIA - SUPERFICIE APROXIMADA DE LAS CUENCAS DE LOS RIOS MAS IMPORTANTES Y DE SUS AFLUENTES

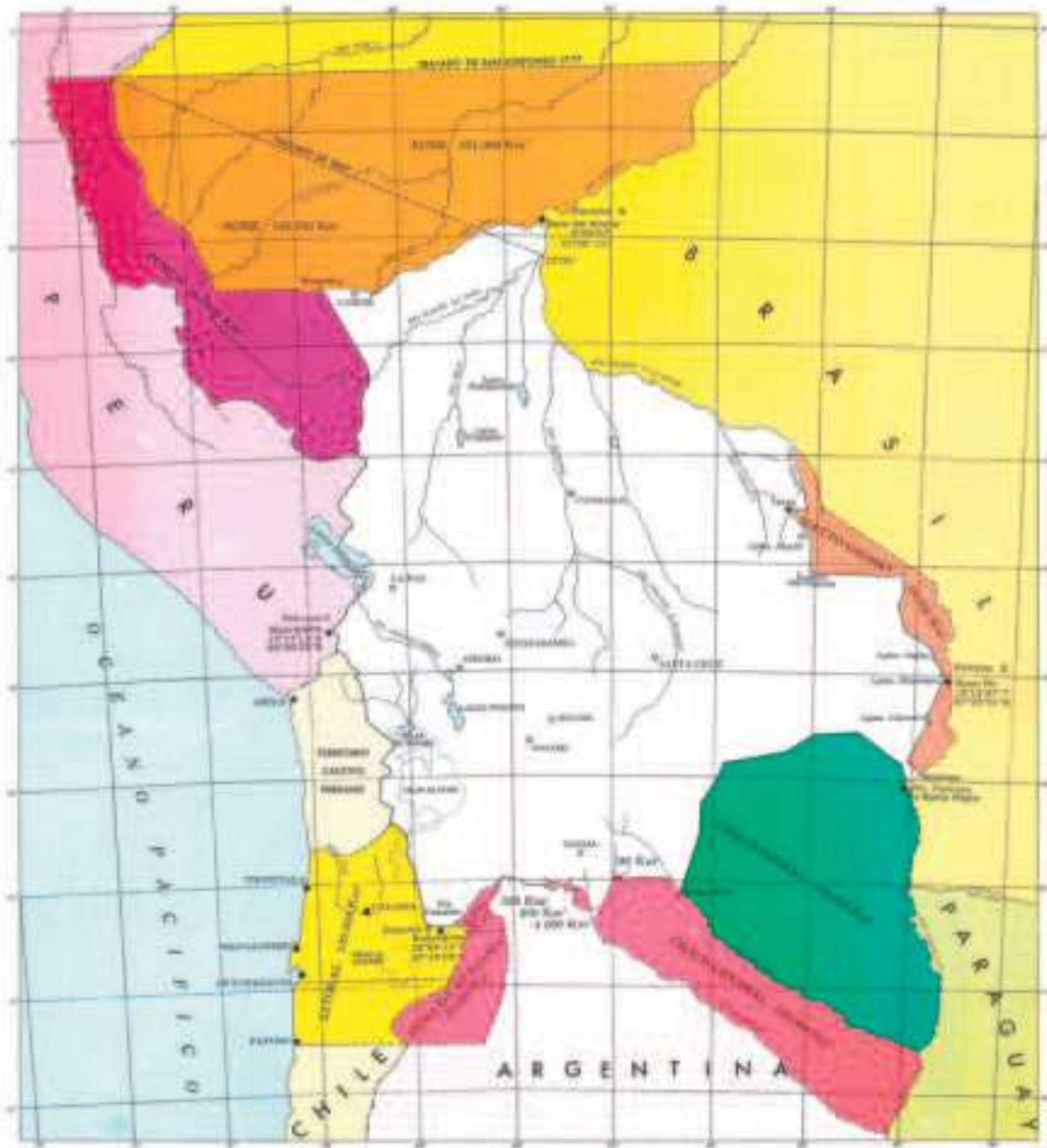
Nombre y curso	Superficie	Porcentaje del total	Afluentes	Afluencias	Nombre y curso	Superficie	Porcentaje del total	Afluentes	Afluencias
Orinoco	140.000	21.2	Orinoco	Orinoco	Orinoco a Orinoco	200.000	28.6	Orinoco	Orinoco
Paraná	130.000	19.4	Paraná	Paraná	Paraná	80.000	11.6	Paraná	Paraná
Paraguay	110.000	16.2	Paraguay	Paraguay	Paraguay	60.000	8.6	Paraguay	Paraguay
Amazona	100.000	14.6	Amazona	Amazona	Amazona	40.000	5.7	Amazona	Amazona
Uruguay	90.000	13.2	Uruguay	Uruguay	Uruguay	30.000	4.2	Uruguay	Uruguay
San Juan	80.000	11.7	San Juan	San Juan	San Juan	20.000	2.8	San Juan	San Juan
Chiriquí	70.000	10.1	Chiriquí	Chiriquí	Chiriquí	10.000	1.4	Chiriquí	Chiriquí
San Pedro	60.000	8.6	San Pedro	San Pedro	San Pedro	5.000	0.7	San Pedro	San Pedro
San Vicente	50.000	7.2	San Vicente	San Vicente	San Vicente	4.000	0.5	San Vicente	San Vicente
San Carlos	40.000	5.7	San Carlos	San Carlos	San Carlos	3.000	0.4	San Carlos	San Carlos
San Mateo	30.000	4.2	San Mateo	San Mateo	San Mateo	2.000	0.2	San Mateo	San Mateo
San Andrés	20.000	2.8	San Andrés	San Andrés	San Andrés	1.000	0.1	San Andrés	San Andrés
San Esteban	10.000	1.4	San Esteban	San Esteban	San Esteban	0.500	0.07	San Esteban	San Esteban
San Juan de los Rios	5.000	0.7	San Juan de los Rios	San Juan de los Rios	San Juan de los Rios	0.200	0.03	San Juan de los Rios	San Juan de los Rios



MAPA OROGRÁFICO DE BOLIVIA



MAPA DE PÉRDIDAS TERRITORIALES



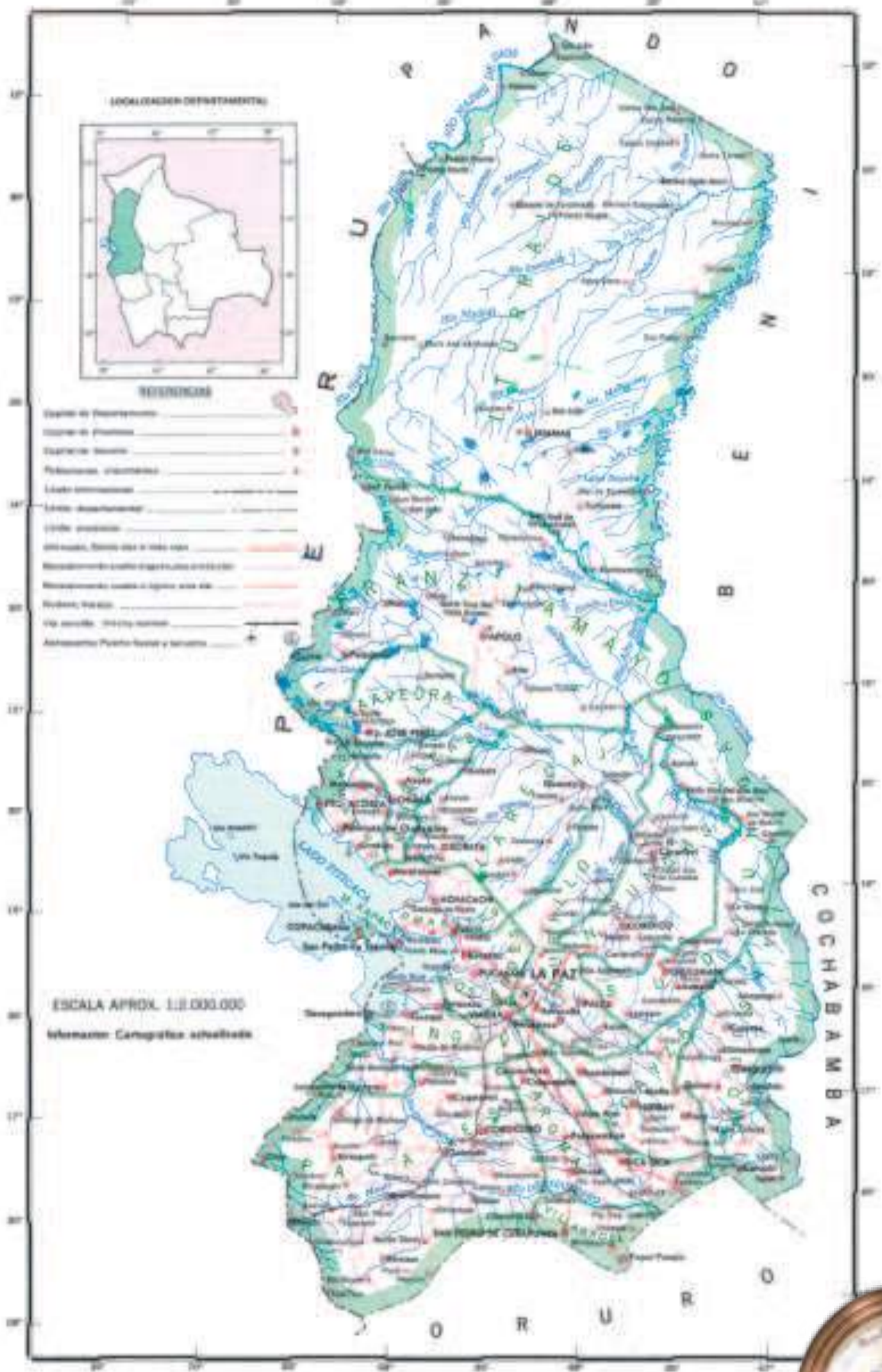
TERRITORIO PERDIDO POR EL DUEÑO	Km ²
AL CHILE	494.200
AL ARGENTINA	200.000
A PARAGUAY	140.000
A LA ARGENTINA	174.750
A PARAGUAY	204.000
TOTAL	1.113.000
Superficie Original (1820)	2.282.100
Superficie Actual (1980)	1.169.100

OTROSOS PAISES	Km ²
BRASIL	3.230
PERU	1.220
URUGUAY	610
BOLIVIA	770
FRANCIA	500
OTROS	6.700

ESCALA APROXIMADA 1:200.000



MAPA POLÍTICO DE LA PAZ



Himno a La Paz

Letra: José Ricardo Bustamante
Música: Eloy Salmón Ampuero

La Paz que en este día
de julio se engalana,
con timbres de que ufana
recuerda a su esplendor.
Patriótica armonía
de pueblos cuya historia,
ligada está en la gloria
de su ínclito valor.

Coro:

Saludando de julio el gran día
que es el pueblo paceño blasón.
Celebremos con grata armonía
de valientes y libres la unión.

Los timbres de su fama,
la América en un templo
conserva como ejemplo
de honor y de virtud.
Y al fuego que la inflama,
su suelo viendo hollado,
se inspira en el pasado
su heroica juventud

Coro:

Saludando de julio el gran día
que es el pueblo paceño blasón.
Celebremos con grata armonía
de valientes y libres la unión.

Titánicos guerreros
del cielo como gracia la invicta democracia
nos dieron por pendón.
Si alguno hollar sus fueros
intenta en lo futuro,
será de bronce un muro
de América la unión.

Coro:

Saludando de julio el gran día
que es el pueblo paceño blasón.
Celebremos con grata armonía
de valientes y libres la unión.

De América al destino
bendiga siempre el cielo
que aquí en su noble suelo
nació la libertad.
Y admire quien hoy sueña
tenernos por esclavos,
de libres y de bravos,
la historia ya inmortal.

Coro:

Saludando de julio el gran día
que es el pueblo paceño blasón.
Celebremos con grata armonía
de valientes y libres la unión.

De unión la santa enseña
de hoy, más el continente
coloque allá en la frente
del Andes colosal.

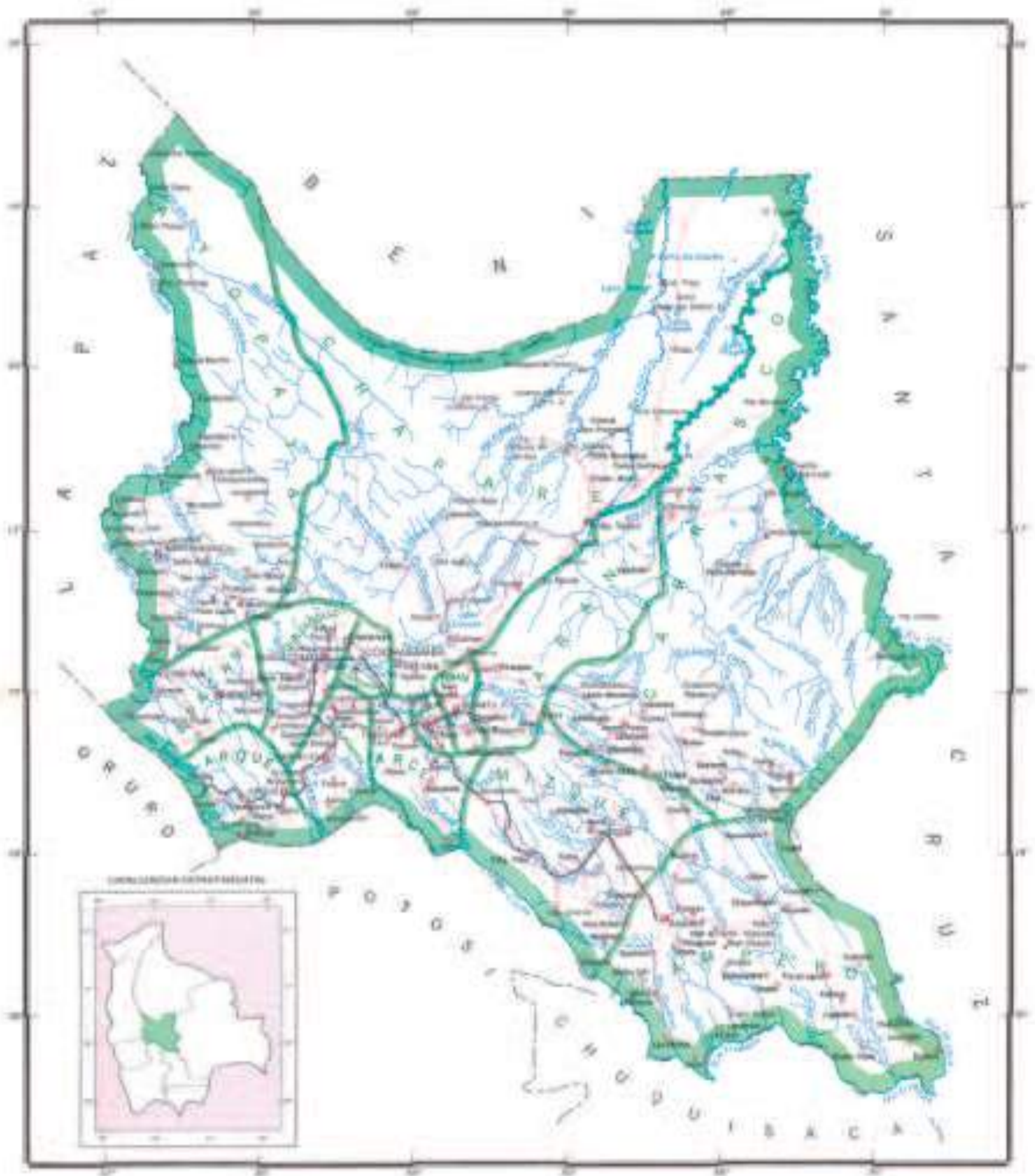
Su cetro diamantino
radiante en nuestras zonas
deslumbre a las coronas
que aún odian la igualdad.

Coro:

Saludando de julio el gran día
que es el pueblo paceño blasón.
Celebremos con grata armonía
de valientes y libres la unión.



MAPA POLÍTICO DE COCHABAMBA



REFERENCIAS

- | | | |
|------------------|-------|-------|
| Ciudad de Sucre | ----- | ----- |
| Ciudad de Potosí | ----- | ----- |
| Ciudad de Tarija | ----- | ----- |
| Polígonos | ----- | ----- |
| ----- | ----- | ----- |
| ----- | ----- | ----- |
| ----- | ----- | ----- |
| ----- | ----- | ----- |
| ----- | ----- | ----- |
| ----- | ----- | ----- |

ESCALA APROX: 1:1.200.000

Información Cartográfica actualizada



Himno a Cochabamba



Letra: Benjamín Blanco Unzueta
Música: Teófilo Vargas Candia

Brilla el sol de septiembre radiante,
reflejando la gloria inmortal
del gran pueblo que firme y constante
fue el primero en la lucha marcial.
Libertad de Tunari en la cumbre,
ya su solio por siempre fijó;
la cadena de vil servidumbre
Cochabamba esforzada rompió.
De sus hijos el noble ardimiento
su altivez y denuedo sin par,
despertaron el bélico aliento
de cien pueblos que van a luchar.

Coro:

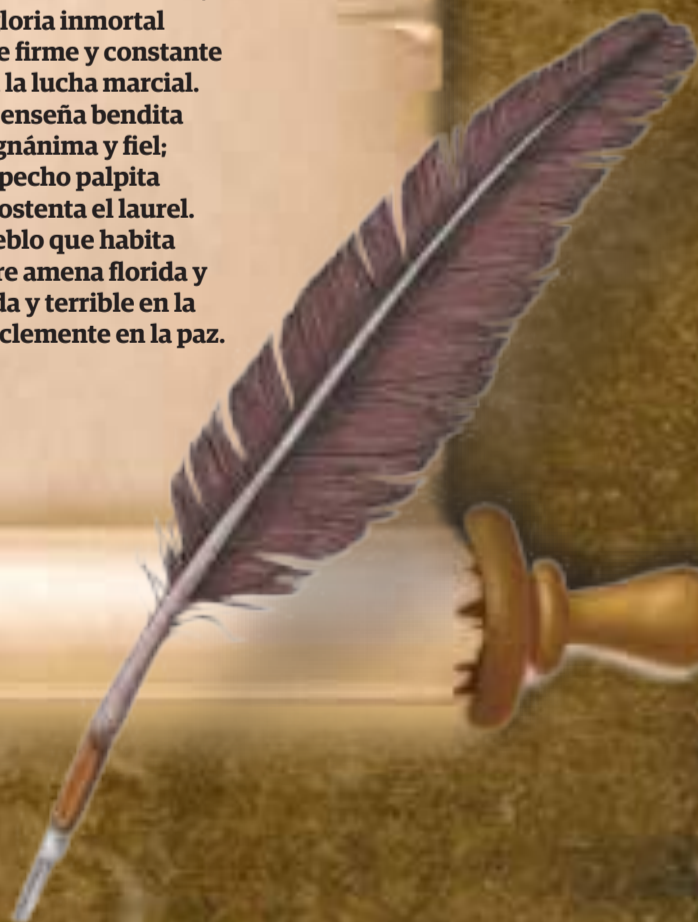
Brilla el sol de septiembre radiante,
reflejando la gloria inmortal
del gran pueblo que firme y constante
fue el primero en la lucha marcial.
Suena entonces el grito de gloria
y se enciende la guerra por fin,
Su jornada de eterna memoria
son Aroma, Ayacucho y Junín.
Sus proezas la fama pregona
de una en otra apartada región,
y sus timbres preclaros blasona,
ley, deber, patriotismo y unión.

Coro:

Brilla el sol de septiembre radiante,
reflejando la gloria inmortal
del gran pueblo que firme y constante
fue el primero en la lucha marcial.
Nuestros padres tenaces lucharon
anhelando un grandioso ideal;
Y una patria feliz nos legaron,
con el nombre de un héroe inmortal.
Y ese nombre que el mundo venera,
que es emblema de patria y honor,
resplandece en su hermosa bandera,
entre rayo de luz y esplendor.

Coro:

Brilla el sol de septiembre radiante,
reflejando la gloria inmortal
del gran pueblo que firme y constante
fue el primero en la lucha marcial.
Cochabamba la enseña bendita
ya flamea, magnánima y fiel;
el valor en su pecho palpita
y en su frente se ostenta el laurel.
Que el gran pueblo que habita
esta tierra, siempre amena florida y
feraz, es tremenda y terrible en la
guerra, justiciero y clemente en la paz.



MAPA POLÍTICO DE SANTA CRUZ



LEYENDA

-----	Provincia
-----	Municipio
-----	Circunscripción Electoral
-----	Carretera Nacional
-----	Carretera Provincial
-----	Carretera Municipal
-----	Carretera Comunal
-----	Calle
-----	Callejón
-----	Alameda
-----	Quilómetro
-----	Distancia
-----	Distancia
-----	Distancia
-----	Distancia
-----	Distancia


ESCALA APROXIMADA 1:250.000

Las delimitaciones que se ven en este mapa del Departamento de Santa Cruz, que se ven en la leyenda de las Circunscripciones Electorales, se ven en el presente mapa con fines informativos y no se debe considerar como oficiales o definitivas.

Ministerio Cartografía Nacional



Himno a Santa Cruz



Letra: Felipe Leonor Ribera
Música: Gastón Guillaux Humery

La España grandiosa
con hado benigno
aquí plantó el signo
de la redención.

Y surgió en su sombra
un pueblo eminente
de límpida frente
de leal corazón.

Bajo el cielo más puro de América
y en la tierra de Ñuflo de Chávez,
libertad van trinando las aves
de su veste ostentando el primor.

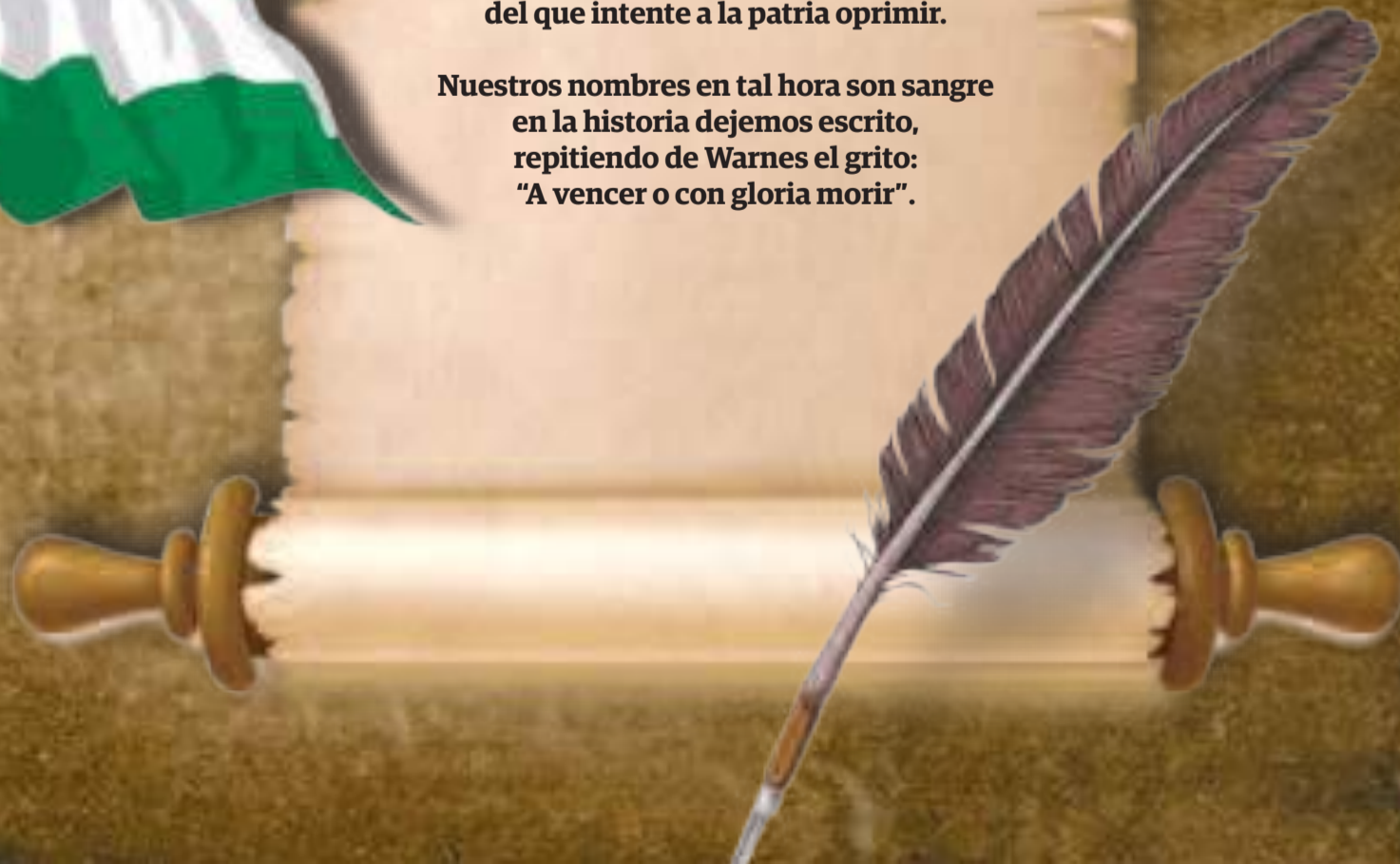
De las flores del mundo galano
su ambrosía perfumada ofreciendo
libertad, libertad van diciendo
en efluvios de paz y de amor.

De entusiasmo y de fe rebosante
venga el hombre y repita ese coro
que en la tierra del árbol del oro
siempre libre y feliz ha de ser.

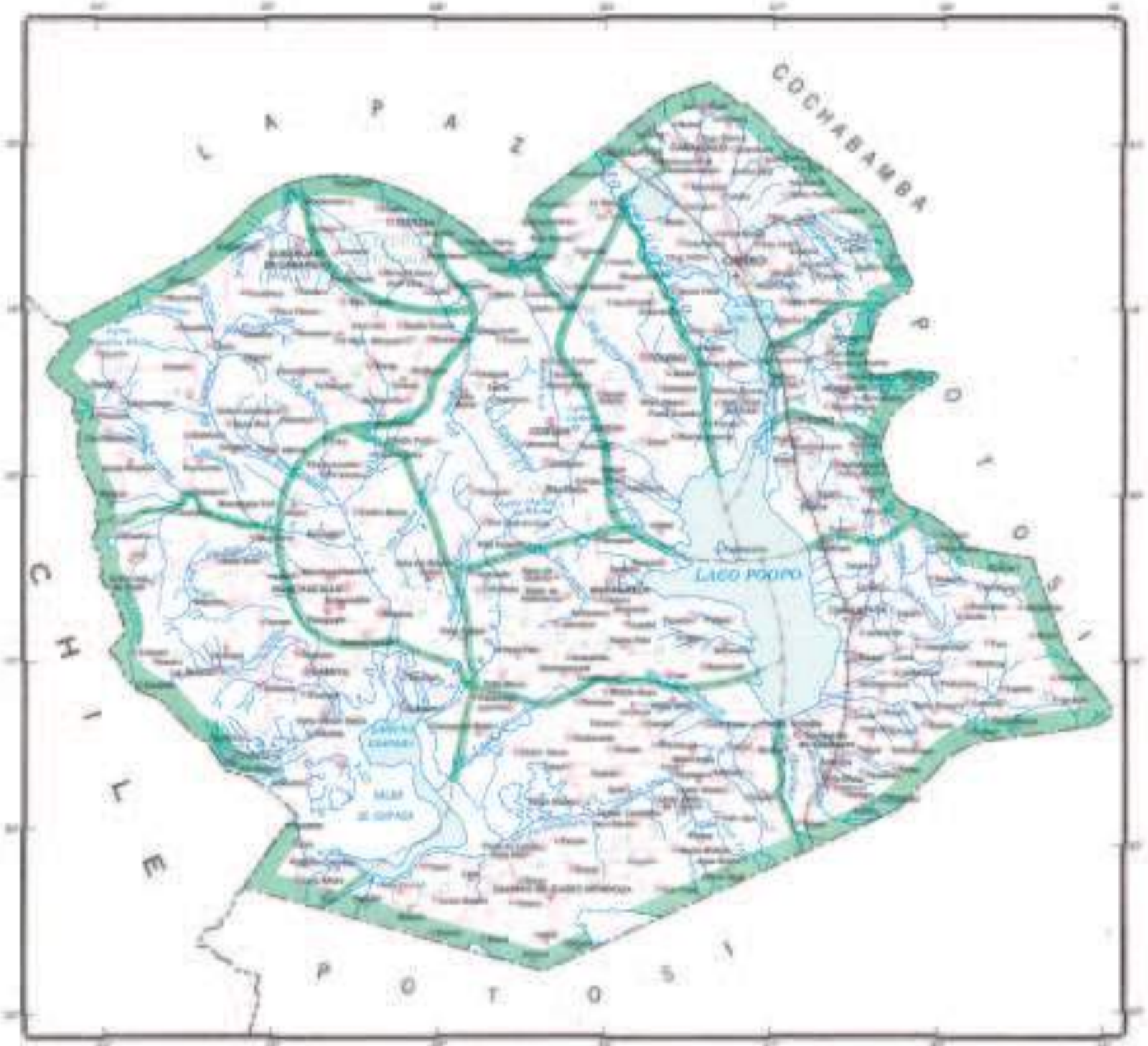
Que natura, con pródiga mano
derramó en nuestro suelo sus dones,
su grandeza, sus bellos florones
sus mil fuentes de gloria y poder.

Siempre libres, cruceños, seamos
cual lo son nuestras aves y flores
y sepamos vencer los rigores
del que intente a la patria oprimir.

Nuestros nombres en tal hora son sangre
en la historia dejemos escrito,
repitiendo de Warnes el grito:
"A vencer o con gloria morir".



MAPA POLÍTICO DE ORURO



REFERENCIAS

- Carreteras de primer orden
- Carreteras de segundo orden
- Carreteras de tercer orden
- Carreteras de cuarto orden
- Carreteras de quinto orden
- Carreteras de sexto orden
- Carreteras de séptimo orden
- Carreteras de octavo orden
- Carreteras de noveno orden
- Carreteras de décimo orden
- Carreteras de undécimo orden
- Carreteras de duodécimo orden
- Carreteras de treceavo orden
- Carreteras de catorceavo orden
- Carreteras de quinceavo orden
- Carreteras de dieciséisavo orden
- Carreteras de dieciséptimo orden
- Carreteras de dieciochoavo orden
- Carreteras de dieinueveavo orden
- Carreteras de veinteavo orden

UBICACIÓN DEPARTAMENTAL



ESCALA APROX. 1:1.229.000

Información Cartográfica y Plan de Estudios



Himno a Oruro



Letra: José Encinas Nieto

Música: César Achaval

Cuando irradia el fulgor de la aurora
al morir en la tierra de capuz,
todo el mundo de pie te saluda
porque nace en tus cumbres la luz.

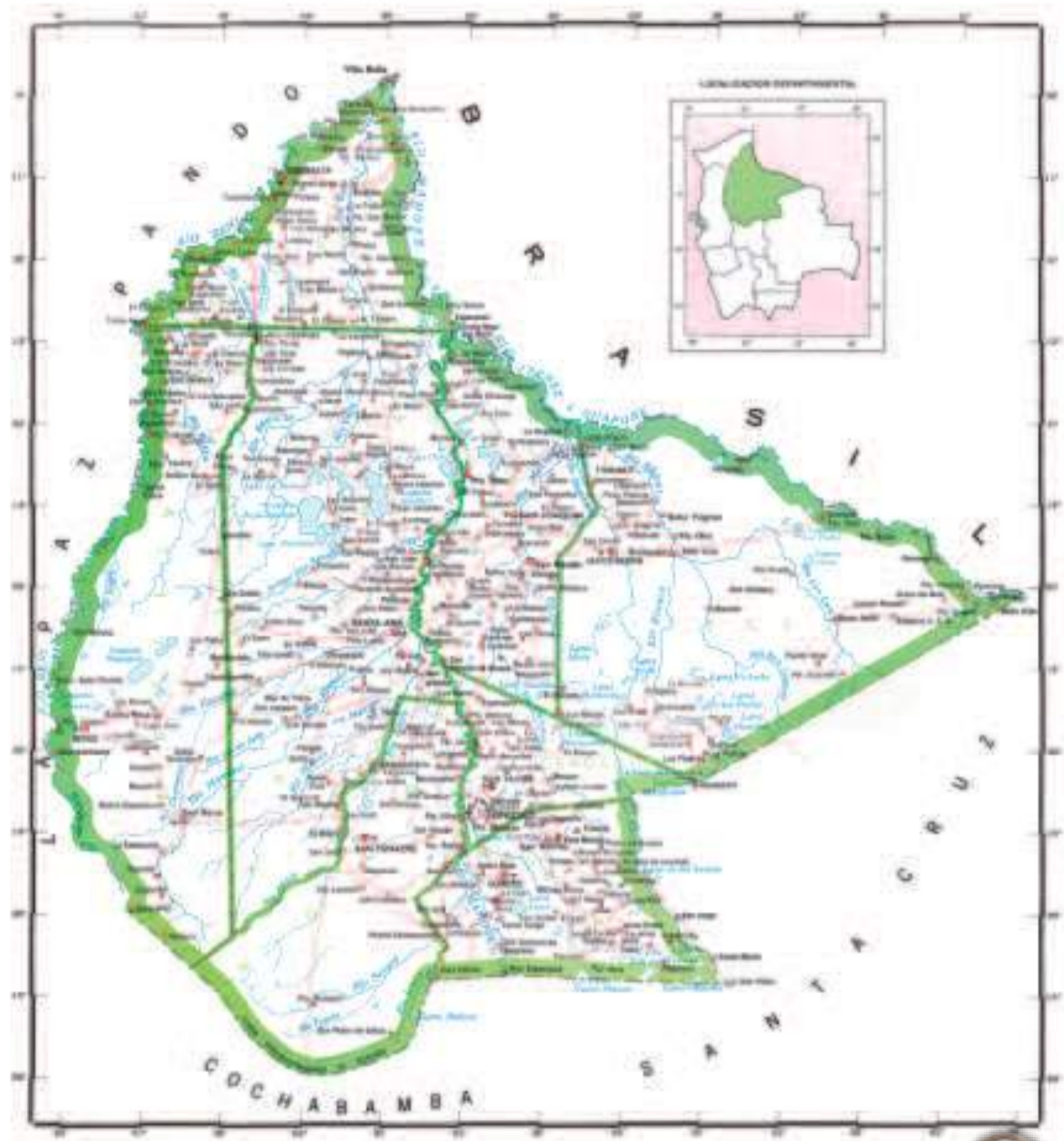
El Sajama es el trono sublime
do se asienta la hermosa deidad,
la que vino radiante del cielo,
coronada de luz y libertad.

Pagador, el titán de los Andes
ante quien humillóse el león,
como Dios separando tinieblas
con su genio forjó otra creación.

Él, también en el mar de la vida
cual Colón otro mundo nos da:
Libertad, que es el mundo bendito
donde vive feliz el mortal.



MAPA POLÍTICO DE BENI



LEYENDA

límite del Departamento	—
límite del Municipio	—
límite del Barrio	—
carreteras nacionales	—
carreteras provinciales	—
carreteras departamentales	—
límite urbano	—
límite rural	—
límite indígena	—
límite indígena	—
límite indígena	—
límite indígena	—
límite indígena	—
límite indígena	—
límite indígena	—
límite indígena	—
límite indígena	—

ESCALA APROX. 1:2.445.000

Las circunvalaciones que se venían entre los Departamentos de Beni, Santa Cruz, Cochabamba y Pando, por ser de carácter ya diseminadas y con un carácter ya muy limitado, se pueden considerar como cultivos o aldeas.



Himno a Beni



Letra: Alfredo Pereyra Lanza
Música: Rafael Seghers

Canto victorioso pueblo de leyenda,
tu himno de trabajo, libertad y unión;
y en misterioso rumor de su selva,
con eco vibrante suena tu canción.

El verde que flamea en mi bandera,
emblema de esperanza y de grandeza,
es la imagen del Beni, la riqueza
de esta tierra feliz de promisión.

Y como el sol que surge en el oriente
e ilumina los llanos y la sierra,
será para Bolivia nuestra tierra,
promesa de ventura, paz y unión.

Si la ambición bastarda de un vecino
humillar a mi patria pretendiera
bajo el verde listón de mi bandera
iremos con orgullo a combatir.

Y nuestro himno de paz y trabajo,
tornárase en rugido de venganza
y, puesta en la victoria la esperanza,
gritaremos ser libres o morir.



MAPA POLÍTICO DE POTOSÍ



Himno a Potosí



Letra: Daniel Campos
Música: Manuel Romero

Hogar seas bendito
de paz y libertad,
asilo del proscrito
que lucha en la verdad.

De Bolivia en el suelo fecundo
el pendón del hogar se alza aquí,
contemplad que ondea ante el mundo
en la cima del gran Potosí.

En la misma montaña en que hiciera,
escalando con paso triunfal,
tremolar nuestra patria bandera,
de Bolívar el brazo inmortal.

Cuando un tiempo la América bella
sus cadenas forjó la maldad,
de ti ¡oh pueblo! brotó la centella
que primero escribió: Libertad.

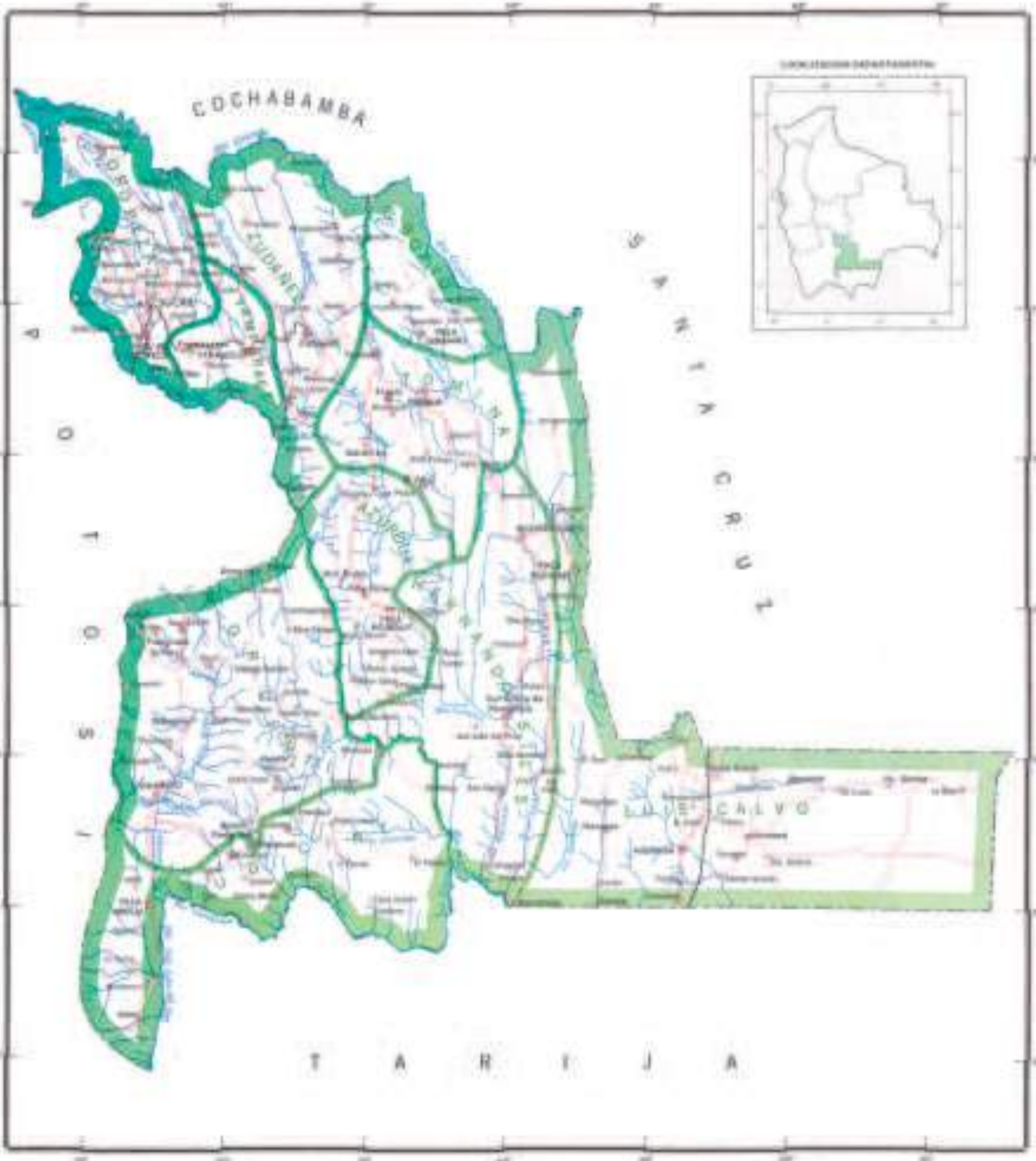
Fue un Ibáñez el mártir y el bravo
que, retando el poder español,
las tinieblas rasgó del esclavo
como rasga las nubes el sol.

Ahora ¡oh pueblo! que es tuyo el destino
de luz del alba fulgura en tu sien,
adelante, adelante... al camino
digno atleta a luchar por el bien.

Que aquí tengan la ley y el derecho
el trabajo y virtud, noble altar,
cuyo augusto dintel sepa el pecho
como muro de bronce guardar.



MAPA POLÍTICO DE CHUQUISACA



-----	0
-----	1
-----	2
-----	3
-----	4
-----	5
-----	6
-----	7
-----	8
-----	9
-----	10

-----	-----
-----	-----
-----	-----
-----	-----
-----	-----
-----	-----

ESCALA APROX. 1:100,000



Himno a Chuquisaca



Letra: Ricardo Mujía
Música: Eduardo Berdecio

Veinticinco de mayo en oriente
del sol brilla en el carro triunfal.
Deja ¡oh! Charcas que irradie en tu frente
de la gloria el laurel inmortal.

Libertad, libertad es el grito
que se escucha doquier resonar
de las grietas andinas al llano
y del llano a las ondas del mar.

A la luz sonrosada de oriente
que acaricia tu sien virginal
alza ¡oh Charcas! dichosa la frente
y recuerda tu gloria inmortal.

El pampero le lleva en sus alas
hasta el antro en que rugen el jaguar
y en las rocas los nidos de cóndores
se estremecen al oírle vibrar.

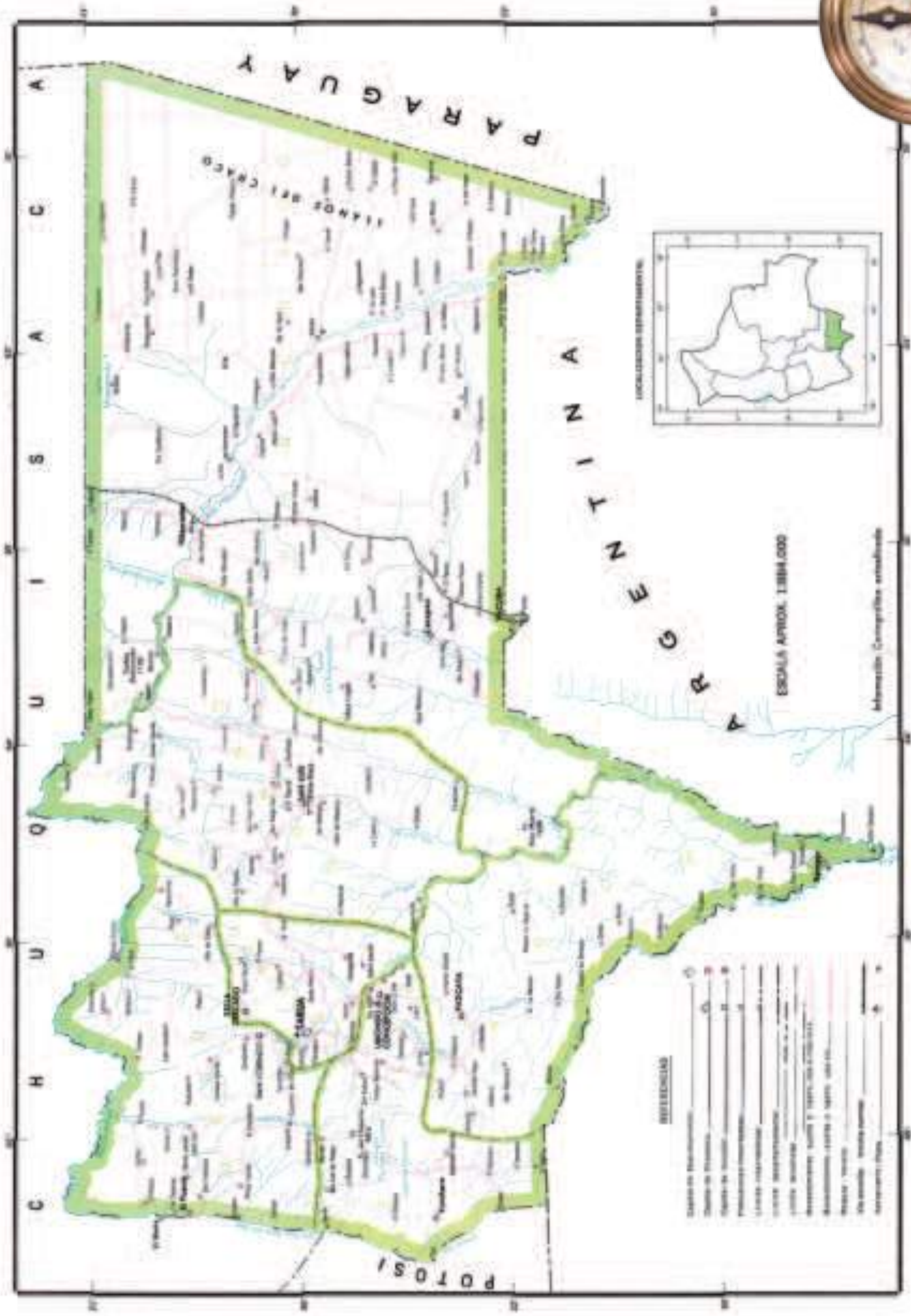
Libertad, libertad y descenden
las legiones al campo a luchar,
y sucumben los héroes clamando:
"Nuestra vida por ti, libertad".

Vencedoras las huestes altivas
forman pueblos, familia y hogar
y en el cielo dibujase el iris,
que cobija su dulce heredad.



MAPA POLÍTICO DE TARIJA

Ahora **EL PUEBLO**



LEYENDA

Departes	-----
Provincias	-----
Municipios	-----
Ciudades	-----
Towns	-----
Rivers	-----
Roads	-----
Other	-----

Himno a Tarija



Letra: Tomás O'Connor D'Arlach
Música: Juan Fiori

Tarijeños, la fama pregona
nuestra gloria y heroico valor;
bravos hijos de Méndez nos llaman
de la patria, el orgullo y honor.

De los héroes del quince de abril
tremolemos el bello pendón
y llevamos la noble divisa:
patria, ley, libertad, religión.

Ni tiranos ni déspotas nunca
nuestro orgullo podrán abatir;
somos libres y a ser ¡ay! esclavos,
preferimos mil veces morir.

Somos libres, cual libre es el cóndor
que el espacio recorre veloz;
tarijeños, más rey no tenemos
en la tierra y el cielo que Dios.

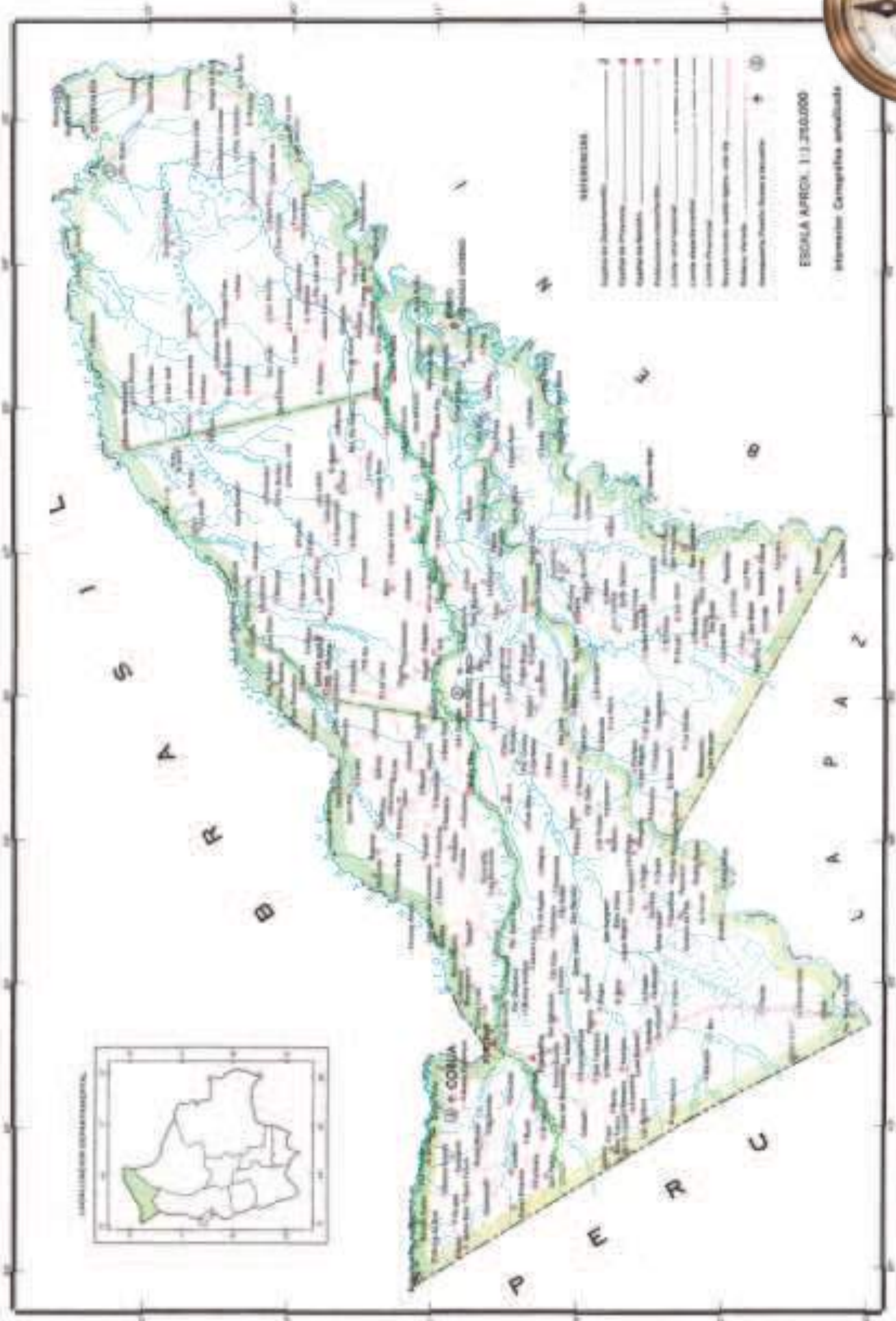
Sólo amamos la industria, el trabajo
dulces bienes que brinda la paz;
con amor para todos, con odio
para nadie en el pedio jamás.

De Tarija, la estrella algún día
brillará con más vivo fulgor;
entre tanto a la patria cantemos
dulces himnos de paz y de amor.

La alba, sien de Tarija se ostenta,
coronada de verde laurel,
y el escudo que España le diera
con su lema: "Muy leal y muy fiel".



MAPA POLÍTICO DE PANDO



Himno a Pando



Letra: Wálter Fernández Calvimontes
Música: Fortunato D. Uribe

Tierra santa vestida de gloria,
en tus venas hay sangre de sol.
Ahora es tuya por siempre la historia,
aunque doble y redoble el tambor.

En tus cinco provincias unidas
suena el yunque de tu corazón.
Jamás ellas podrán ser vencidas
ni humilladas al son del cañón.

Tahuamanu...¡Abuná...! Centinelas
afilando el clarín de su voz.
Manuripi, un brochazo de estrellas
sobre el lienzo del Madre de Dios.

Todos juntos, la paz levantemos
sin temor de paisajes ni edad.
Y a los cuatro horizontes cantemos
libertad... libertad... libertad...!

El jardín de las flores es Pando,
su riqueza es de bosques y cristal,
donde el hombre defiende sangrando
palmo a palmo el honor nacional.

Sacrosanto pedazo de suelo
Yo te ofrezco mi amor, porque se
Que los tres atributos de un pueblo
Son: La Fuerza, el Trabajo y la Fe...!



Himno Nacional de Bolivia

Letra: José Ignacio de Sanjinés
Música: Benedetto Vincentti Franti

I
Bolivianos, el hado propicio
coronó nuestros votos y anhelo;
es ya libre, ya libre este suelo,
ya cesó su servil condición.
Al estruendo marcial que ayer fuera,
y al clamor de la guerra horroroso,
siguen hoy en contraste armonioso,
dulces himnos de paz y de unión.

Coro:
De la patria, el alto nombre
en glorioso esplendor conservemos
y en sus aras de nuevo juremos
¡Morir antes que esclavos vivir!

II
Lloro eterno a los bravos guerreros,
cuyo heroico valor y firmeza
conquistaron las glorias que empieza
hoy Bolivia feliz a gozar.
Que sus nombres el mármol y el bronce
a remotas edades transmitan
y en sonoros cantares repitan:
Libertad, libertad, libertad.

Coro:
De la patria, el alto nombre
en glorioso esplendor conservemos
y en sus aras de nuevo juremos
¡Morir antes que esclavos vivir!

III
Aquí alzó la justicia su trono,
que la vil opresión desconoce,
y en su timbre glorioso se goce
libertad, libertad, libertad.
Esta tierra inocente y hermosa
que ha debido a Bolívar su nombre
es la patria feliz donde el hombre
goza el bien de la dicha y la paz.

Coro:
De la patria, el alto nombre
en glorioso esplendor conservemos
y en sus aras de nuevo juremos
¡Morir antes que esclavos vivir!

IV
Si extranjero poder algún día
sojuzgar a Bolivia intentare,
el destino fatal se prepare
que amenaza a soberbio invasor.
Que los hijos del grande Bolívar
han ya mil y mil veces jurado
morir antes que ver humillado
de la patria el augusto pendón.

Coro:
De la patria, el alto nombre
en glorioso esplendor conservemos
y en sus aras de nuevo juremos
¡Morir antes que esclavos vivir!

Himno Nacional de Bolivia en Aymara

Bolivia Marcasana K'ochupa
Bolivian: jakenacataquejja
Phokhasiw jwasan suyt'ataru.
Libréjjew, libréjjew marcasajja,
T,akthesit jacañajja tucusjjew.

Ch,ajjiwañan acana sarnakañajji,
Nuwasina, wawariñas tucusjjew,
Uca ch. Ajjiwñanacata mistusina,
Jichu... roji cusisit K,ochuñan.

Coro:
Marcasana, suma sutipa.
Jach, ar aptasay suma arsuñani,
Marcasatjja sayt asipjjañaa... ni:
Ijiwaña... an janir t,akthescasini!

Himno Nacional de Bolivia en Quechua

Suyo Takimninchej
Suyus may sumajj saniychajj
Juntay niskanchejta
munaskanchajjta,

Khespichiska, khespiska cay suyu.
Mañana kkepachay cay benka.

Llallaj sinchi ppotojnin kaina ajiwan,
Waquichiy sinchi kallariynimpi,
Cunanaka khepampi khuscachachista,
Tanta caypajj miskkej sayllurisun.

Coro:
Llajjtanchejjpajj, pallay sutinta,
Wiñay cusiy kkahanchaypi
wakaychasun,
Icunanri tatalitusun:
iwañuyta kikumuska caussaytakal

Himno Nacional de Bolivia en Guarani

Tetaguasu Mongoi
Vorvialgua yerovia tuichaque
teminbota yapotavae oyeapo
oyeyorama kuae ñande ivi
opama tembokuaite yaikovae

Maemegua pichñi oñenduama
ñande ipireta jokope omano
ipoepikape añaave yaiko väera
mbororaiu revé päve kuae ivipe.

Coro:
Ñamboeteka ñandc ivi
ivate rupi jembipe yaechaca
yasapukai metei rami
ngaraama tembipi yaikoye.



Símbolos patrios de Bolivia



Mapa de la República de Bolivia publicada el año 1859

Bolivia nació como República con un territorio de 2.363.769 km² de extensión. Limitaba al Norte y al Este con Brasil, al Sur con Paraguay, las Provincias Unidas del Río de la Plata, y Chile; al Oeste con Perú, donde está nuestro Litoral. Situación histórica que se constata con el mapa cartográfico publicado el año 1859, durante el Gobierno del presidente José María Linares.



CORPORACIÓN MINERA DE **BOLIVIA**



Avanzamos en la Industrialización!

La Corporación Minera de Bolivia (COMIBOL) saluda los 200 (CC) años de vida del Estado Plurinacional con desarrollo, producción e industrialización.



www.comibol.gob.bo